

四管区海洋速報（平成31年第5号）

平成31年3月8日発行

第四管区海上保安本部海洋情報部

Tel : 052-661-1611 (内線 : 2535)

URL : <http://www1.kaiho.mlit.go.jp/KAN4/index.html>

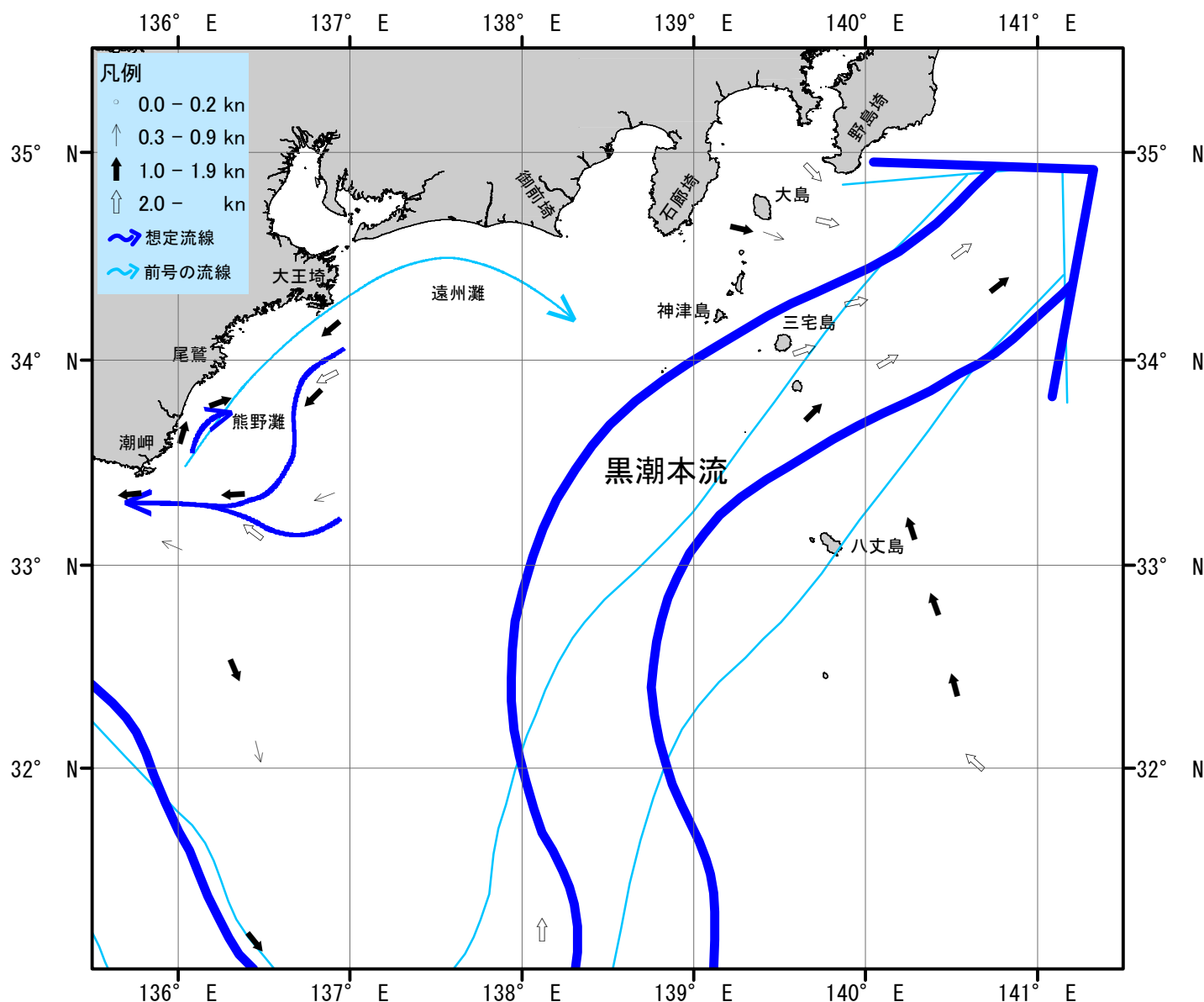
海況：黒潮流軸は、潮岬南115海里、大王埼南225海里、御前埼南東65海里、石廊埼南東50海里、八丈島北西45海里を通り、北東に流れている。

表面水温は、黒潮流域及びその沖合18～22℃台となっており、遠州灘沿岸域では14～19℃台、熊野灘沿岸域では16～18℃台となっている。

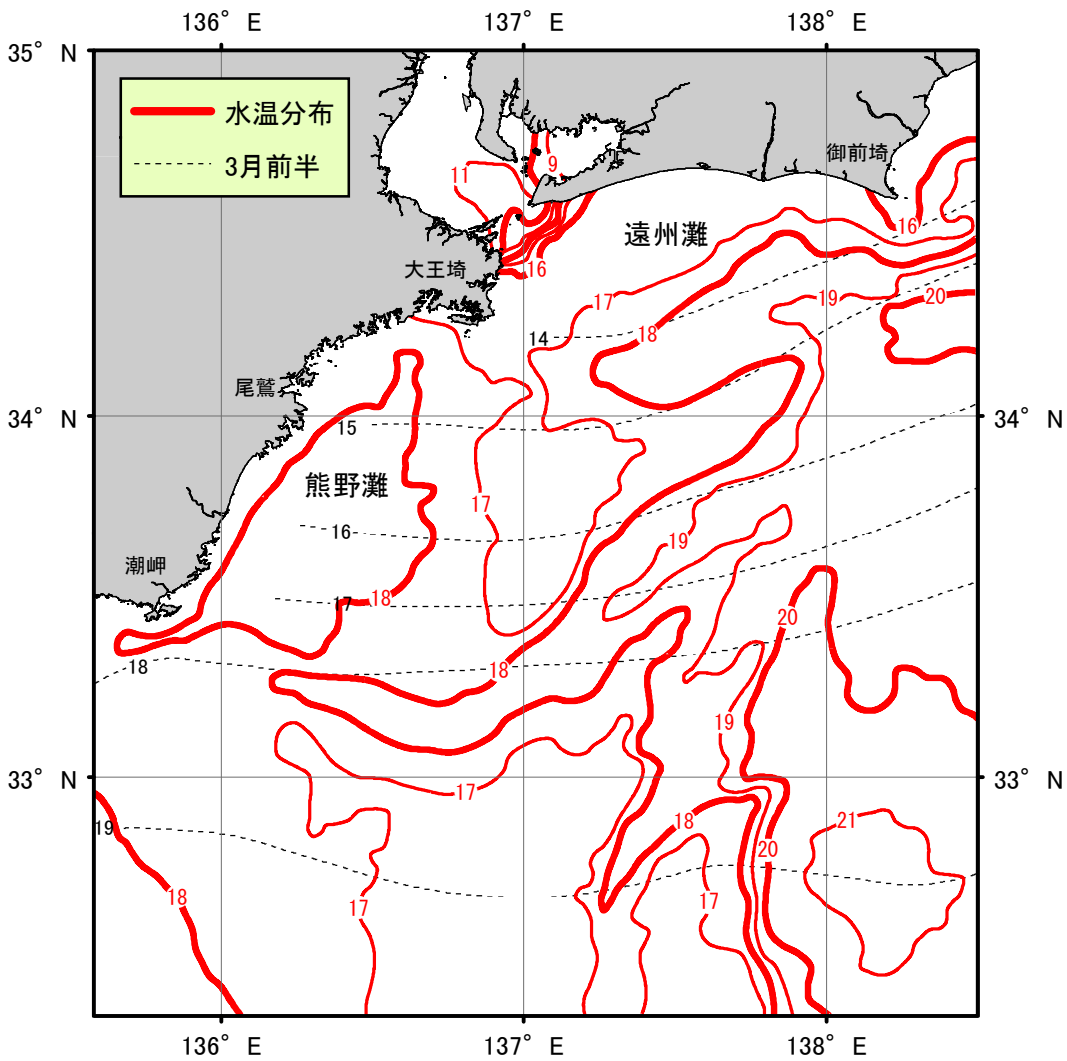
・伊勢湾内の水温・・・10～14℃台（平年より2℃高め）

・三河湾内の水温・・・8～10℃台（平年より1℃高め）

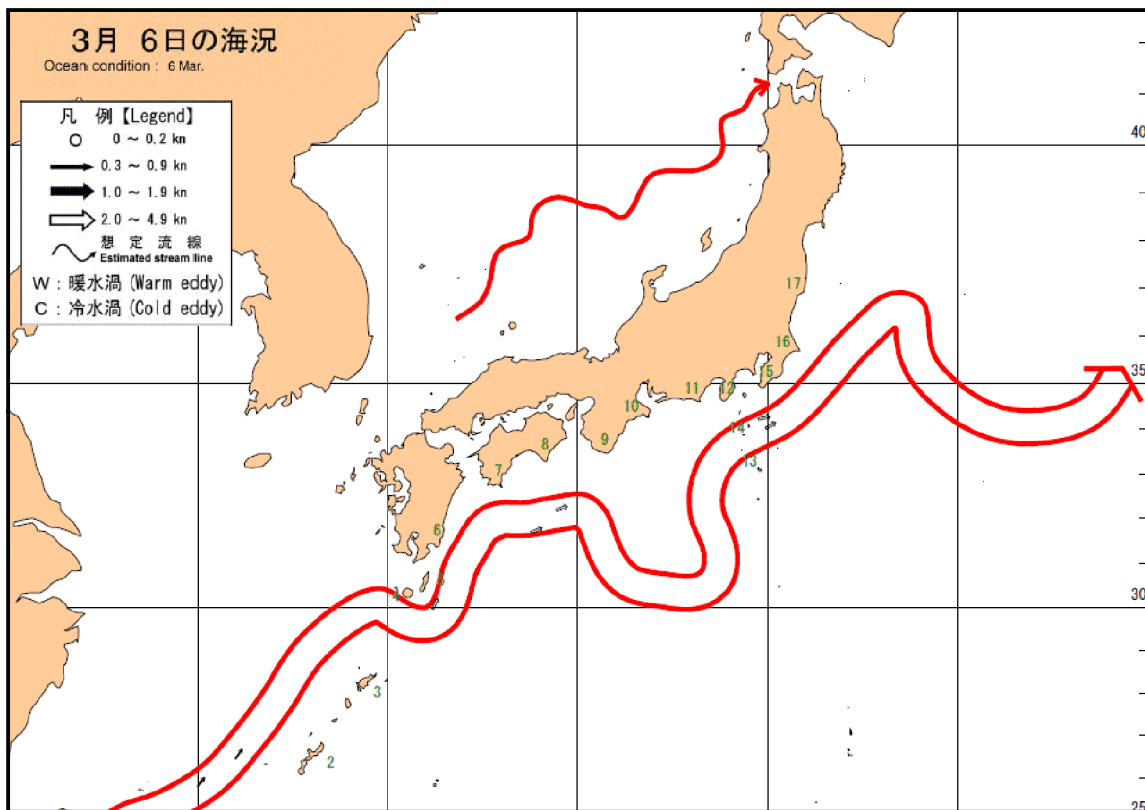
（平年値：1992年～2018年の3月前半平均値）



海流図（観測期間：平成31年2月22日-平成31年3月7日）



表面水温分布図 (°C) (観測期間：平成31年2月22日-平成31年3月7日)
 (表面水温平年値：1940年-1993年)



海上保安庁「海洋速報平成31年第43号」
 黒潮流路 (観測期間：平成31年2月27日-平成31年3月6日)

商船三井「AL WAKRAH」・「AWOBASAN MARU」・「AZUMASAN」・「ENERGY ADVANCE」・「ENERGY FRONTIER」・「GRAND MEREYA」・「KAZUSA」
 「SENSHU MARU」、静岡県立焼津水産高校「やいづ」、千葉県教育庁「干潮丸」、東京海洋大学「海鷹丸」、和歌山県水産試験場「きのくに」
 小笠原海運「おがさわら丸」、東海汽船「さるびあ丸」・「橘丸」、三重県水産研究所「あさま」、防衛省、気象庁「凌風丸」、海上保安庁
 気象衛星「NOAA」