

# 四管区海洋速報（平成31年第7号）

平成31年4月12日発行

第四管区海上保安本部海洋情報部

Tel : 052-661-1611 (内線 : 2535)

URL : <http://www1.kaiho.mlit.go.jp/KAN4/index.html>

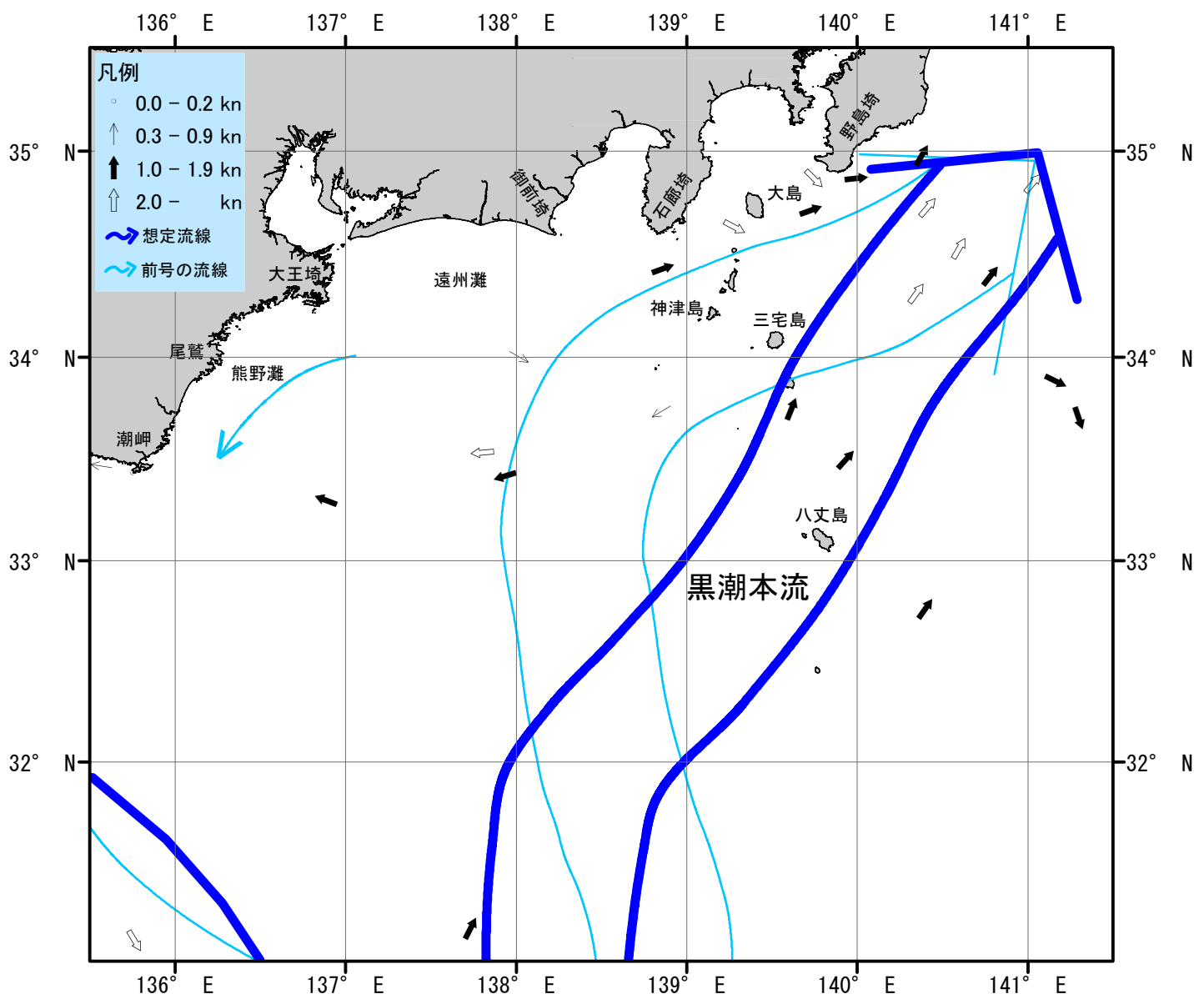
海況：黒潮流軸は、潮岬南125海里、大王埼南245海里、御前埼南東95海里、石廊埼南東65海里、八丈島北西20海里を通り、北東に流れている。

表面水温は、黒潮流域及びその沖合18～22℃台となっており、遠州灘沿岸域では14～21℃台、熊野灘沿岸域では16～21℃台となっている。

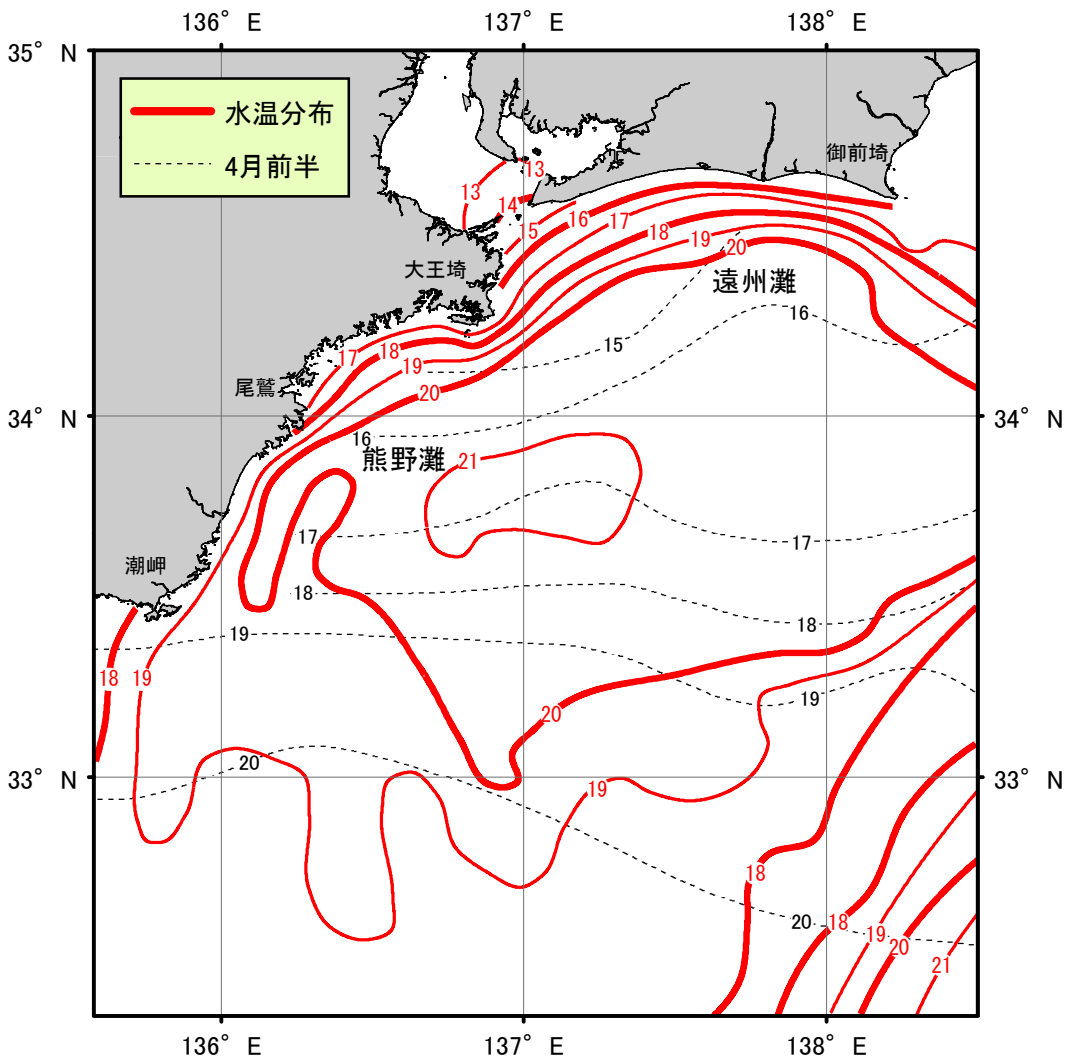
・伊勢湾内の水温・・・12～15℃台（平年より1℃高め）

・三河湾内の水温・・・12℃台（平年並み）

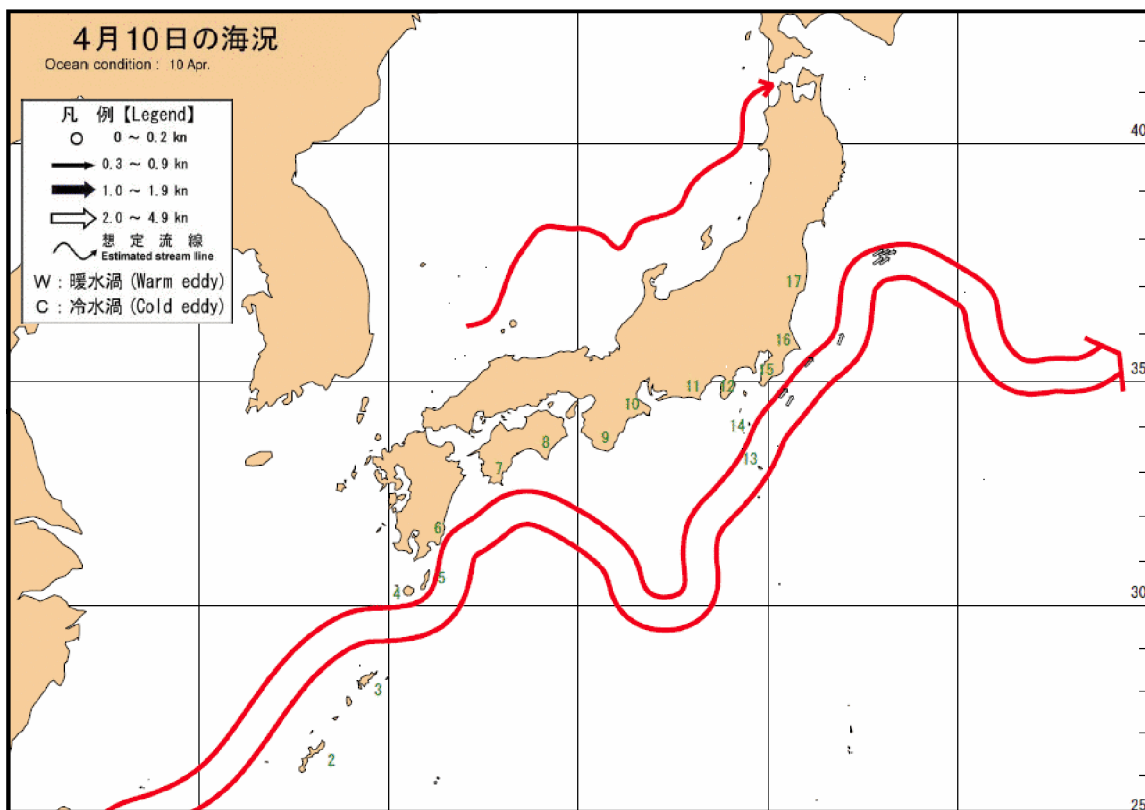
（平年値：1992年～2018年の4月前半平均値）



海流図（観測期間：平成31年3月21日-平成31年4月11日）



表面水温分布図 (°C) (観測期間：平成31年3月21日-平成31年4月11日)  
 (表面水温平年値：1940年-1993年)



海上保安庁「海洋速報平成31年第67号」  
 黒潮流路 (観測期間：平成31年4月3日-平成31年4月10日)

商船三井「ENERGY PROGRESS」、 「SENSHU MARU」、 「AL WAKRAH」、 「AL BIDDA」、 「ENERGY FRONTIER」、 「HAKUSAN」、 「TYUFUSAN」、 「GRAND MEREYA」、 「SHIZUKISAN」、 「KASHIMASAN」、 「HAKKAISAN」、 「LNG FUKUROKUJU」、 「MV TENSO」、 「ENERGY ADVANCE」、 小笠原海運「おがさわら丸」、 東海汽船「さるびあ丸」「橘丸」、 和歌山県水産試験場「きのくに」  
 海洋研究開発機構「白鳳丸」、 三重県水産研究所、 気象庁、 海上保安庁、 気象衛星「NOAA」