

四管区海洋速報 (2019年第10号)

2019年5月24日発行

第四管区海上保安本部海洋情報部

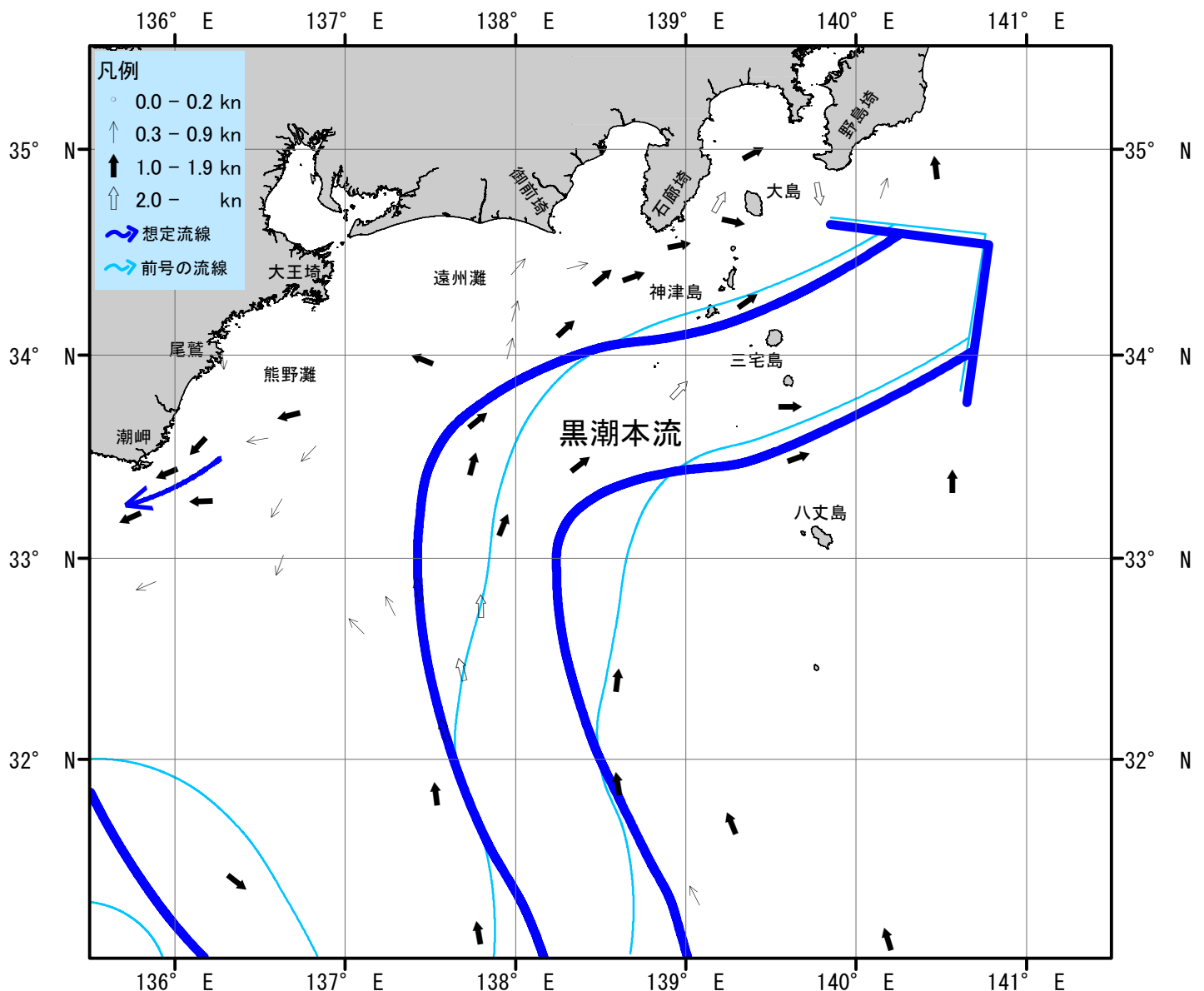
Tel : 052-661-1611 (内線 : 2535)

URL : <http://www1.kaiho.mlit.go.jp/KAN4/index.html>

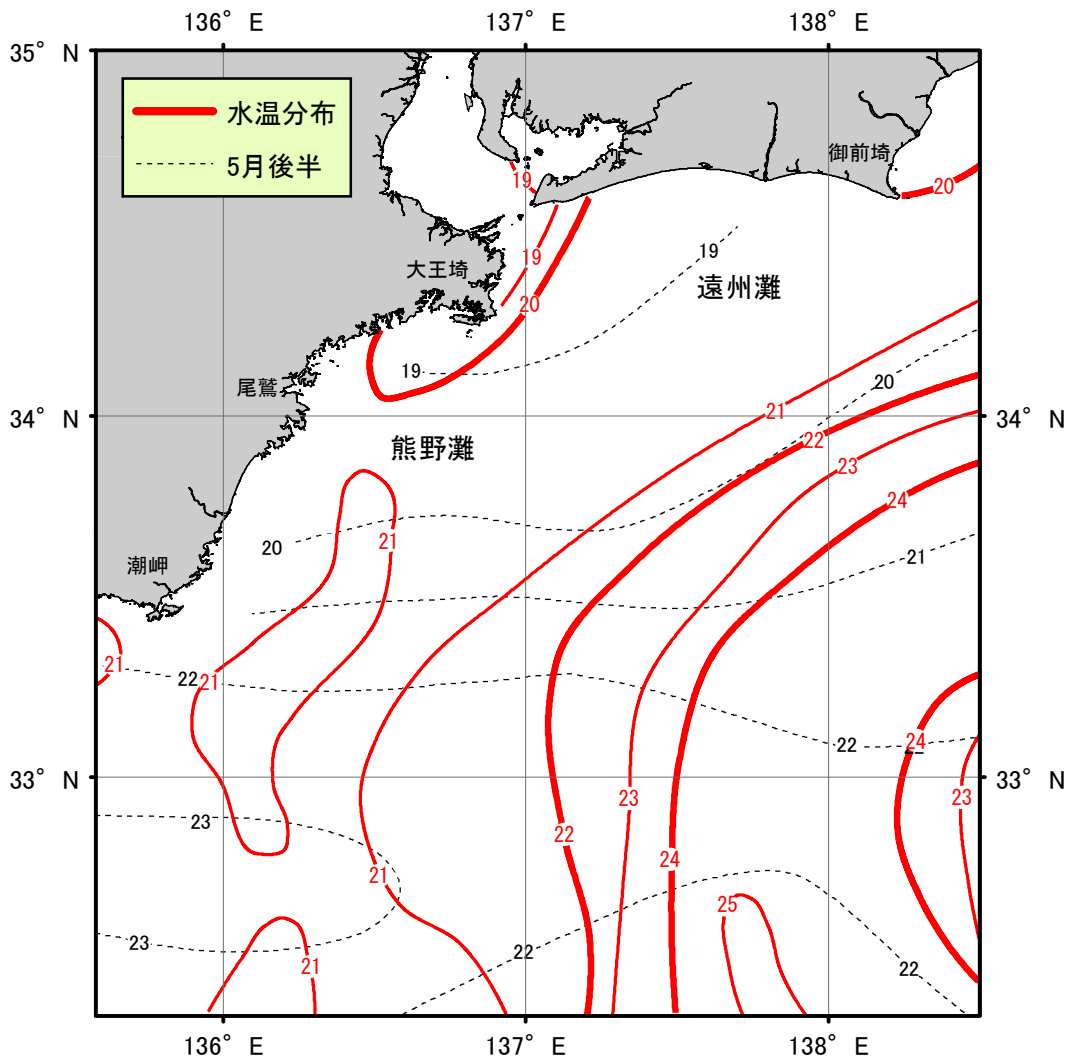
海況 : 黒潮流軸は、潮岬南135海里、大王埼南225海里、御前埼南260海里、石廊埼南南西125海里、八丈島西北西75海里を通り、東北東に流れている。

表面水温は、黒潮流域及びその沖合23~25℃台となっており、遠州灘沿岸域では18~21℃台、熊野灘沿岸域では19~21℃台となっている。

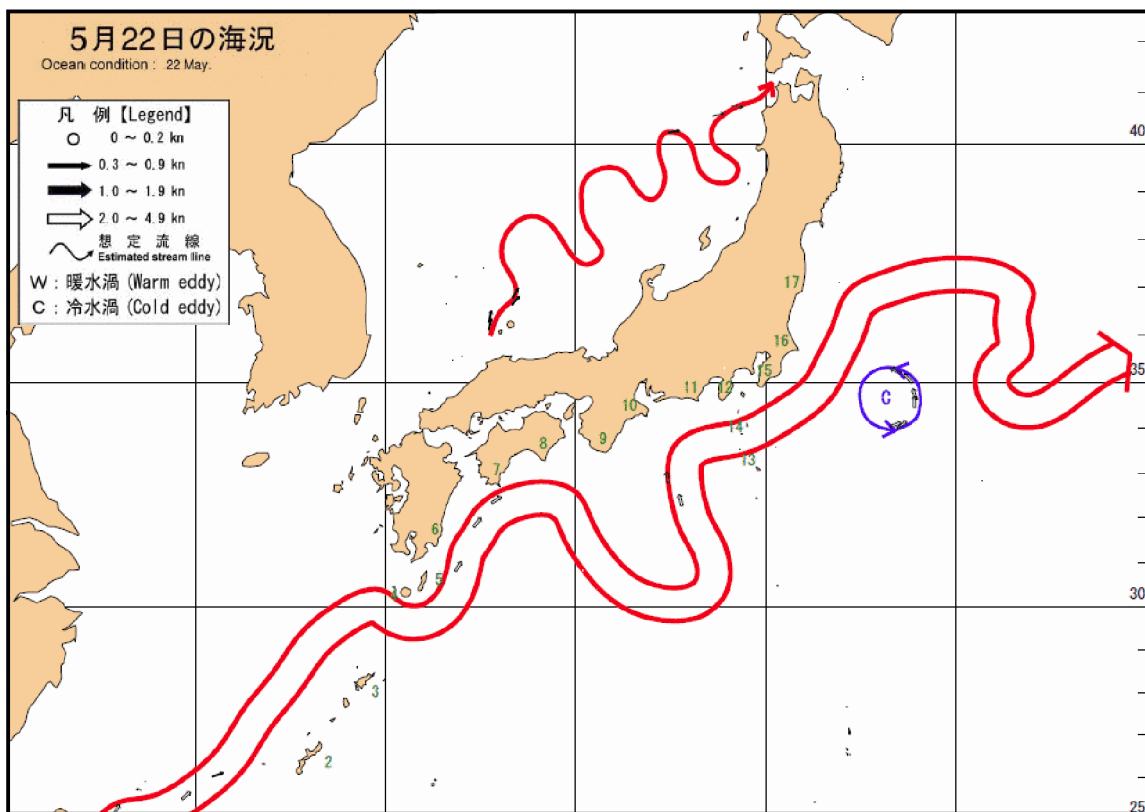
- ・伊勢湾内の水温・・・18~19℃台 (平年並み)
 - ・三河湾内の水温・・・19℃台 (平年より1℃高め)
- (平年値 : 1992年~2018年の5月後半平均値)



海流図 (観測期間 : 2019年5月10日-2019年5月23日)



表面水温分布図 (°C) (観測期間：2019年5月10日-2019年5月23日)
 (表面水温平年値：1940年-1993年)



海上保安庁「海洋速報令和元年第91号」
 黒潮流路 (観測期間：令和元年5月15日-令和元年5月22日)

商船三井「ENERGY PROGRESS」・「AL BIDDIA」・「SENSHUMARU」・「AL WAJBAH」・「ENERGY LIBERTY」・「HAKUSAN」・
 「ENERGY FRONTIER」・「GRAND MEREYA」・「EAGLE TRADER」・「AL WAKRAH」、小笠原海運「おがさわら丸」、
 東海汽船「さるびあ丸」・「橘丸」、静岡県立焼津水産高校「やいづ」、千葉県立水産高校「千潮丸」、海洋研究開発機構「みらい」、
 和歌山県水産試験場「きのくに」、三重県水産研究所、気象庁、海上保安庁、気象衛星「NOAA」