

# 四管区海洋速報 (2019年第19号)

2019年10月11日発行

第四管区海上保安本部海洋情報部

Tel : 052-661-1611 (内線 : 2535)

URL : <http://www1.kaiho.mlit.go.jp/KAN4/index.html>

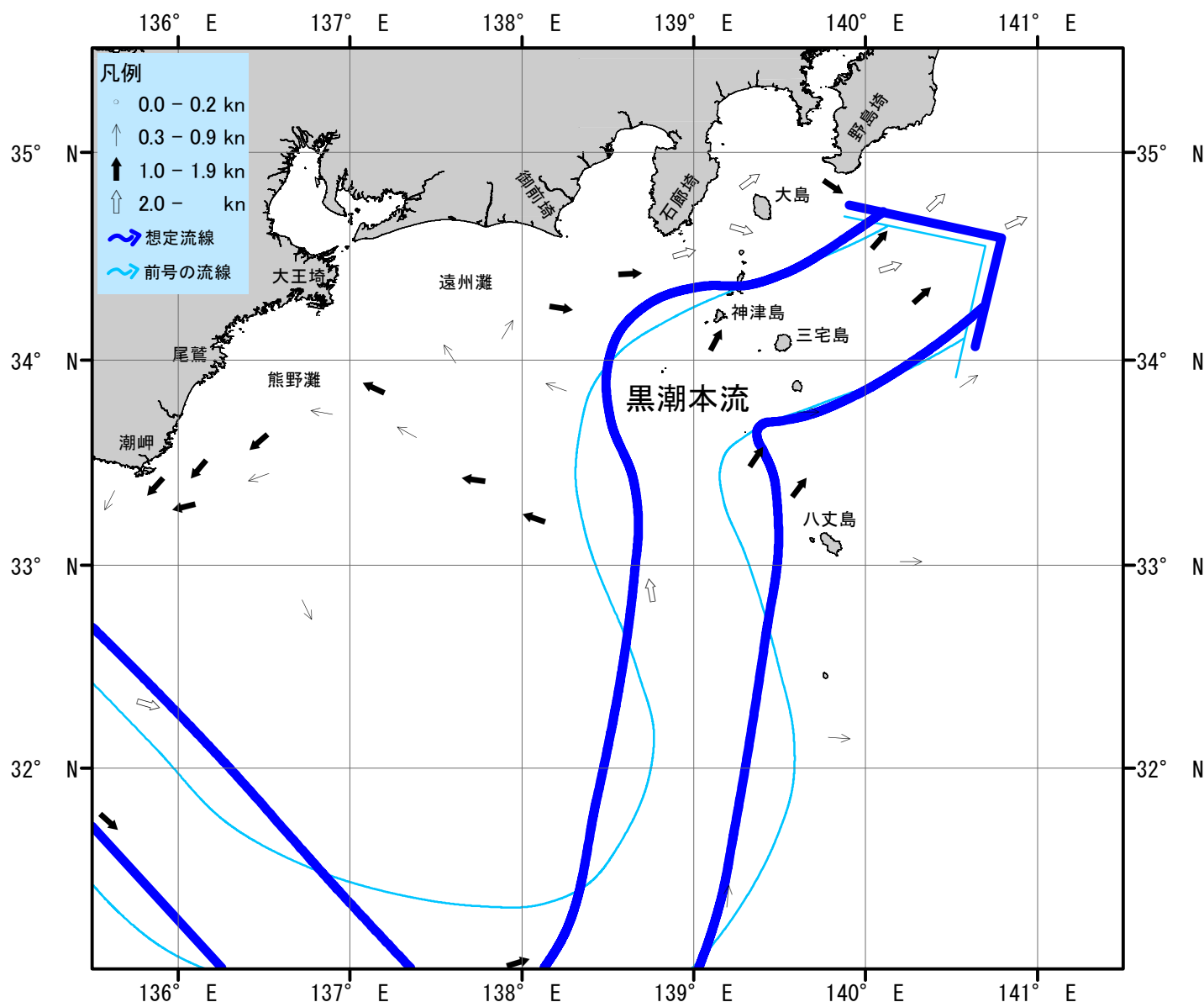
海況 : 黒潮流軸は、潮岬南65海里、大王埼南170海里、御前埼南235海里、石廊埼南125海里、八丈島西40海里を通り、東北東に流れている。

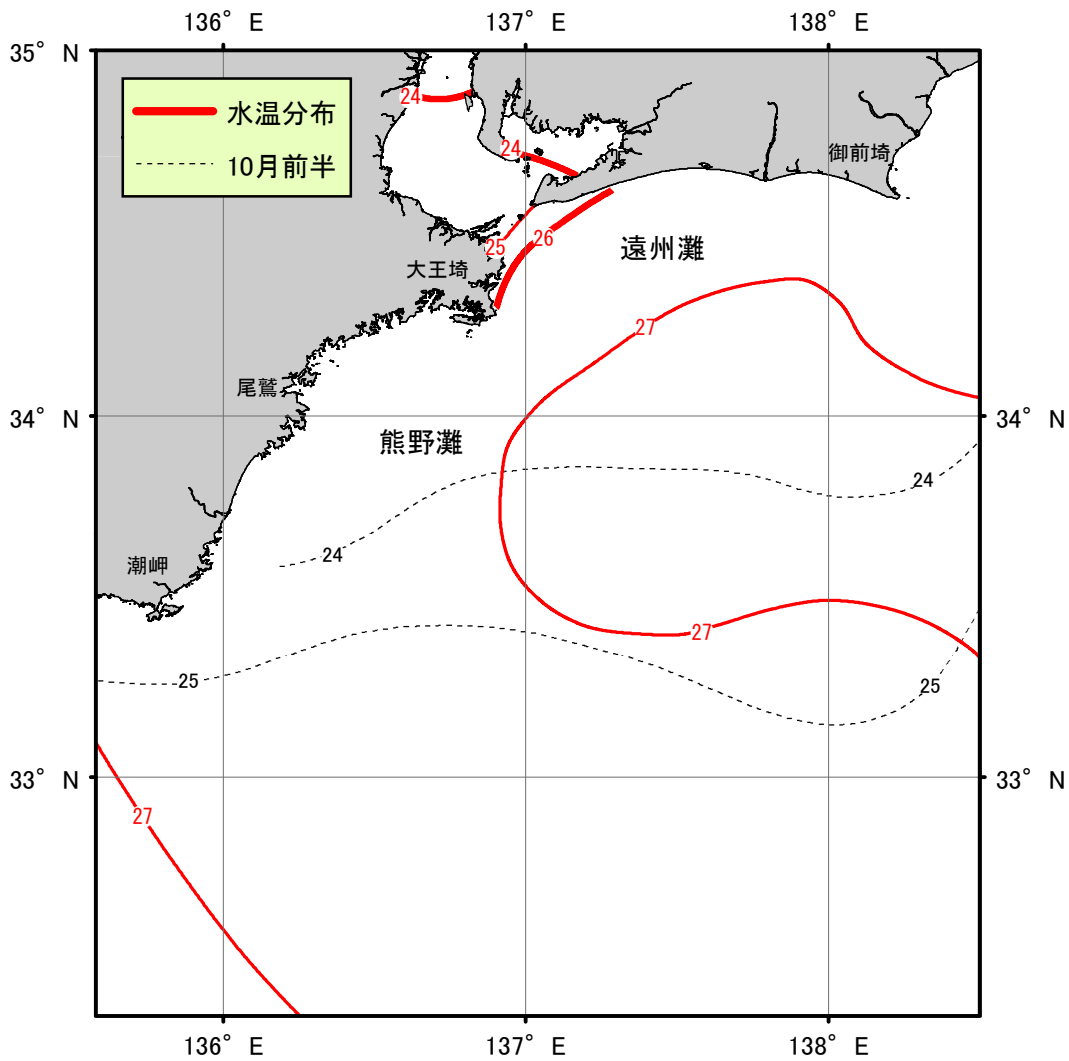
表面水温は、黒潮流域及びその沖合26~28℃台となっており、遠州灘沿岸域では25~27℃台、熊野灘沿岸域では26~27℃台となっている。

・伊勢湾内の水温・・・23~25℃台 (平年より1℃高め)

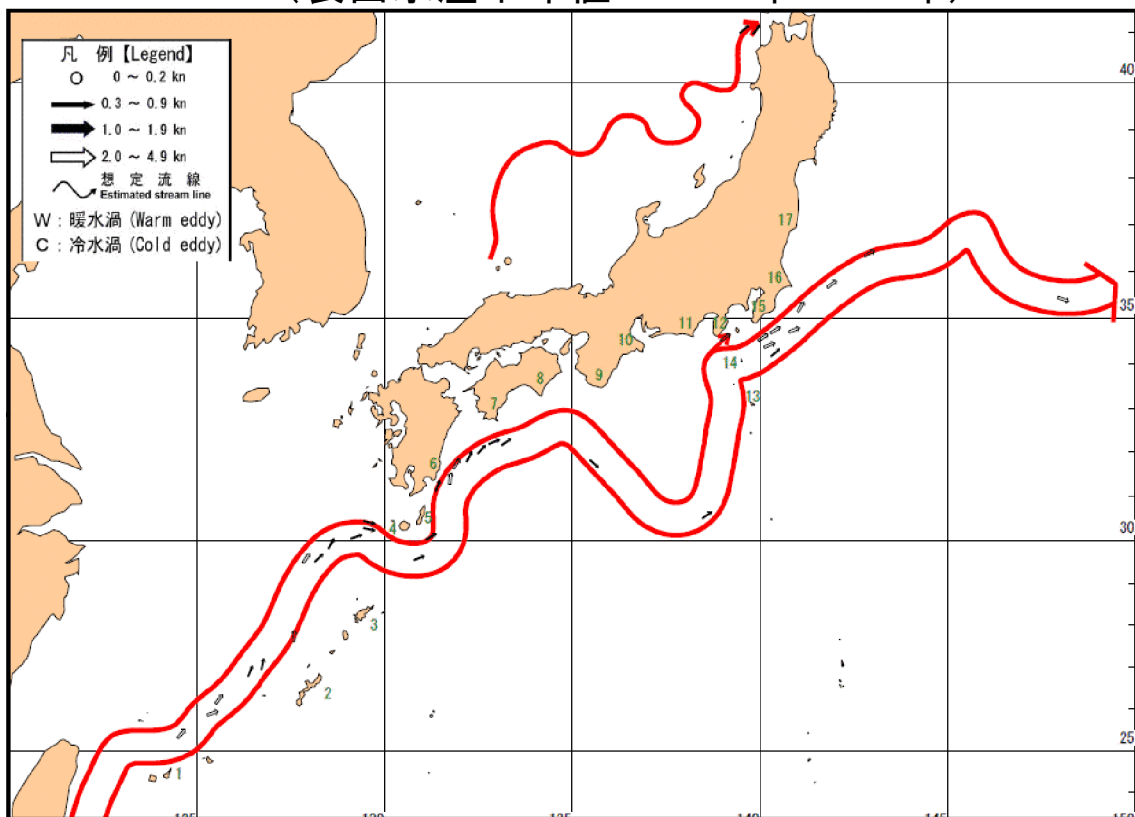
・三河湾内の水温・・・23~24℃台 (平年より1℃高め)

(平年値 : 1992年~2018年の10月前半平均値)





表面水温分布図 (°C) (観測期間：2019年9月27日-2019年10月10日)  
 (表面水温平年値：1940年-1993年)



海上保安庁「海洋速報令和元年第187号」  
 黒潮流路 (観測期間：令和元年10月2日-令和元年10月9日)

商船三井「ENERGYPROGRESS」・「ALBIDDA」・「KAZUSA」・「YAYOI EXPRESS」・「GRANDMEREYA」・「KURENAI」・「AWOBASANMARU」・  
 「SUZUKASAN」、小笠原海運「おがさわら丸」、東海汽船「さるびあ丸」・「橘丸」、東京海洋大学「海鷹丸」、静岡県立焼津水産高校「やいづ」、  
 新潟県立海洋高等学校「海洋丸」、和歌山県水産試験場「きのくに」、三重県水産研究所、防衛省、気象庁、海上保安庁、気象衛星「NOAA」