四管区水路通報第３８号

平成１３年１０月３日　　第四管区海上保安本部

＝＝

第１０１３項	北太平洋北西部・・・・・・・・・・・・・・・・・・・		海洋観測
第１０１４項	本州南岸	伊良湖岬、伊良湖港・・・・・・	灯台改修工事
第１０１５項	本州南岸	渥美湾、立馬埼東方・・・・・・	消波堤完成
第１０１６項	本州南岸	三河湾南部・・・・・・・・・・・	水路測量
第１０１７項	本州南岸	三河湾・・・・・・・・・・・・・	水路測量
第１０１８項	本州南岸	三河湾・・・・・・・・・・・・・	水路測量
第１０１９項	本州南岸	三河港南部・・・・・・・・・・・	灯台設置工事
第１０２０項	本州南岸	衣浦港・・・・・・・・・・・・・	水路測量
第１０２１項	本州南岸	衣浦港・・・・・・・・・・・・・	護岸復旧工事区域変更
第１０２２項	本州南岸	衣浦港・・・・・・・・・・・・・	潜水訓練
第１０２３項	名古屋港・・・・・・・・・・・・・・・・・・・・・・		環境調査
第１０２４項	名古屋港・・・・・・・・・・・・・・・・・・・・・・		環境調査
第１０２５項	名古屋港	第１区・・・・・・・・・・・・・	電気防食装置交換作業
第１０２６項	名古屋港	第１区・・・・・・・・・・・・・	航泊禁止
第１０２７項	名古屋港	第２区・・・・・・・・・・・・・	潜水作業
第１０２８項	名古屋港	第３区・・・・・・・・・・・・・	オイルフェンス展張訓練
第１０２９項	名古屋港	第４区・・・・・・・・・・・・・	オイルフェンス展張訓練
第１０３０項	名古屋港	第５区・・・・・・・・・・・・・	浮沈式オイルフェンス補修工事
第１０３１項	名古屋港	第５区・・・・・・・・・・・・・	オイルフェンス点検作業
第１０３２項	名古屋港	第５区・・・・・・・・・・・・・	電気防食交換作業等
第１０３３項	名古屋港・・・・・・・・・・・・・・・・・・・・・・		養殖網設置
第１０３４項	本州南岸	四日市港、第３区・・・・・・・	水深減少
第１０３５項	伊勢湾	津港及付近・・・・・・・・・・・	ヨットレース
第１０３６項	伊勢湾・・・・・・・・・・・・・・・・・・・・・・・		操業試験
第１０３７項	伊勢湾	答志島周辺・・・・・・・・・・・	養殖施設設置
第１０３８項	本州南岸	鳥羽港・・・・・・・・・・・・・	灯付浮標撤去作業
第１０３９項	本州南岸	鳥羽港・・・・・・・・・・・・・	航泊禁止
第１０４０項	本州南岸	大王埼、波切港・・・・・・・・	養殖網設置作業
第１０４１項	本州南岸	布施田水道付近・・・・・・・・	定置網設置
第１０４２項	本州南岸	英虞湾・・・・・・・・・・・・・	潜水作業
第１０４３項	本州南岸	熊野灘、田曽埼北東方・・・・・	魚礁設置
第１０４４項	本州南岸	熊野灘、古和浦湾・・・・・・・	灯台改修工事

＝＝

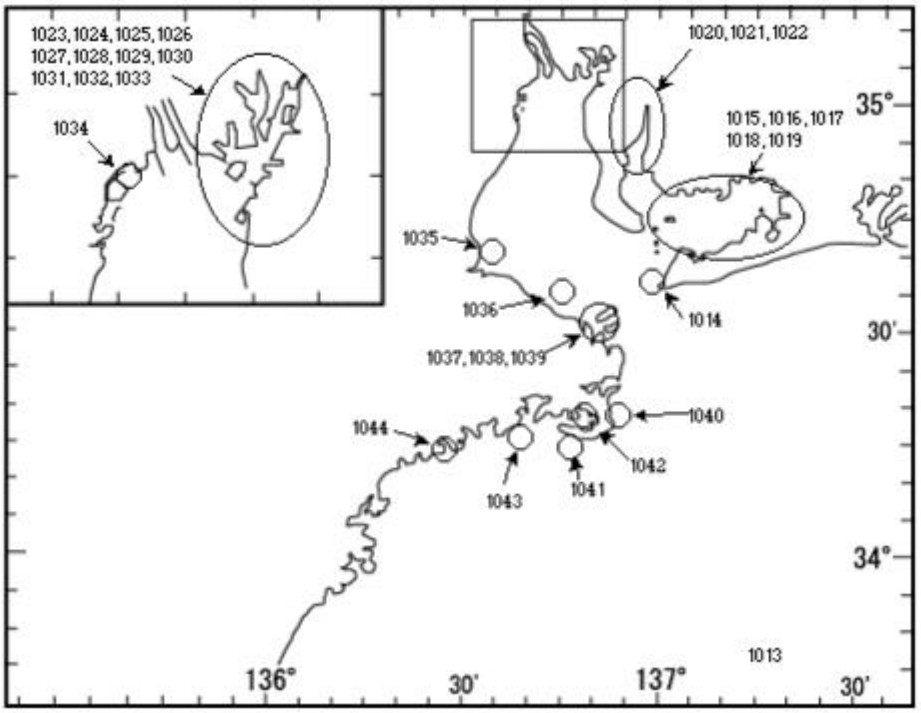

１３年１０１３項　　北太平洋北西部　－　　海洋観測

下図に示す区域で調査船「凌風丸」（1,380トン）による海洋観測が実施される。

期　間　　平成13年10月10日～12月6日まで

海　図　　１０７２

出　所　　気象庁

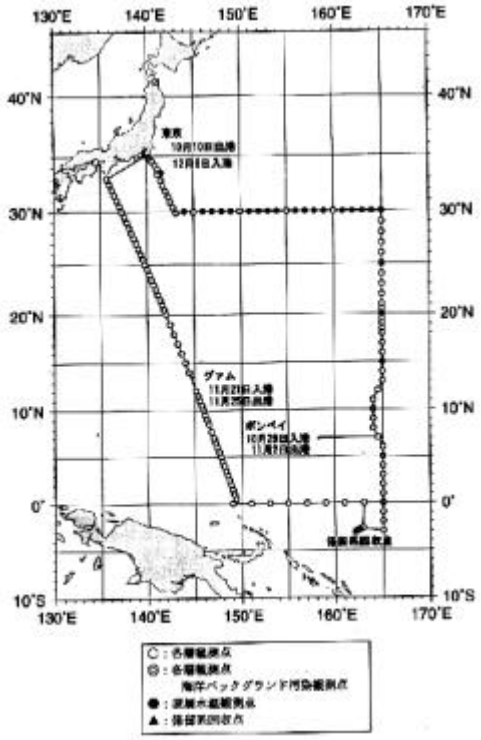

１３年１０１４項　　本州南岸　－　伊良湖岬、伊良湖港　灯台改修工事

下記の灯台は改修工事に伴い、周囲に工事やぐらを建て灰色のシートで囲っている。

期　間　　平成13年10月15日～平成14年2月28日まで

		[日本測地系]	[世界測地系 WGS-84]
位　置	伊良湖岬灯台	34-34-34N　137-01-09E	34-34-46N　137-00-58E

海　図　　１０２４－Ｗ１０２４－Ｗ１０６４－Ｗ１０５３

出　所　　四本部灯台部

１３年１０１５項　　本州南岸　－　渥美湾、立馬埼東方　消波堤完成

下記区域に消波堤（幅10.8m）が完成している。

区　域　１　（沖消波堤）下記2地点を結ぶ線上

	[日本測地系]	[世界測地系 WGS-84]
(1)	34-39-09.3N　137-05-54.9E	34-39-21.2N　137-05-44.2E
(2)	34-39-11.2N　137-06-00.4E	34-39-23.1N　137-05-49.7E

２　（１号消波堤）下記2地点を結ぶ線上

(3)	34-39-08.0N　137-06-00.4E	34-39-19.8N　137-05-50.0E
(4)	34-39-08.0N　137-06-08.3E	34-39-19.8N　137-05-57.9E

３　（２号消波堤）下記2地点を結ぶ線上

(5)	34-39-08.0N　137-06-12.2E	34-39-19.8N　137-06-01.8E
(6)	34-39-08.0N　137-06-20.0E	34-39-19.8N　137-06-09.6E

４　（３号消波堤）下記2地点を結ぶ線上

(7)	34-39-08.0N　137-06-24.0E	34-39-19.9N　137-06-13.3E
(8)	34-39-08.0N　137-06-31.8E	34-39-19.9N　137-06-21.1E

海　図　　Ｗ１０５２

出　所　　蒲郡海上保安署

１３年１０１６項　　本州南岸　－　三河湾南部　水路測量

下図に示す区域で、測量船「いせしお」による水路測量が実施される。

期　間　　平成13年10月11日～　　19日までの日出～日没

10月26日～11月 1日までの日出～日没

11月15日～　　22日までの日出～日没

標　識　　測量船には白赤白のえん尾旗を掲げる。

海　図　　Ｗ１０５２

出　所　　四本部水路部

１３年１０１７項　　本州南岸　－　三河湾　水路測量

下記区域で水路測量が実施される。

期　間　　平成13年10月9日～31日までの0800～日没

区　域　１　下記4地点により囲まれる区域

	[日本測地系]		[世界測地系 WGS-84]	
(1)	34-47-59N	136-59-12E	34-48-10N	136-59-01E
(2)	34-47-43N	136-59-12E	34-47-55N	136-59-01E
(3)	34-47-43N	136-59-01E	34-47-55N	136-58-50E
(4)	34-47-59N	136-59-03E	34-48-10N	136-58-52E

２　下記5地点により囲まれる区域

(5)	34-45-43N	137-03-22E	34-45-55N	137-03-12E
(6)	34-45-26N	137-03-26E	34-45-38N	137-03-16E
(7)	34-45-21N	137-02-57E	34-45-33N	137-02-46E
(8)	34-45-28N	137-02-55E	34-45-40N	137-02-45E
(9)	34-45-40N	137-03-04E	34-45-52N	137-02-54E

３　下記4地点により囲まれる区域

(10)	34-43-41N	137-03-15E	34-43-53N	137-03-05E
(11)	34-43-48N	137-03-20E	34-44-00N	137-03-09E
(12)	34-43-39N	137-03-39E	34-43-51N	137-03-28E
(13)	34-43-33N	137-03-34E	34-43-44N	137-03-23E

４　下記4地点により囲まれる区域

(14)	34-42-58N	137-03-34E	34-43-10N	137-03-23E
(15)	34-42-57N	137-03-43E	34-43-09N	137-03-32E
(16)	34-42-39N	137-03-39E	34-42-51N	137-03-28E
(17)	34-42-41N	137-03-30E	34-42-52N	137-03-19E

５　下記4地点により囲まれる区域

(18)	34-43-19N	137-00-58E	34-43-30N	137-00-47E
(19)	34-43-19N	137-01-14E	34-43-30N	137-01-03E
(20)	34-43-02N	137-01-14E	34-43-14N	137-01-03E

(21)　34-43-02N　137-00-58E　　34-43-14N　137-00-47E

６　下記4地点により囲まれる区域

(22)　34-40-33N　137-00-21E　　34-40-45N　137-00-10E

(23)　34-40-36N　137-00-25E　　34-40-48N　137-00-14E

(24)　34-40-25N　137-00-34E　　34-40-37N　137-00-23E

(25)　34-40-23N　137-00-30E　　34-40-35N　137-00-19E

標　識　　測量船は白赤白のえんび旗を掲げる。

海　図　　Ｗ１０５６－１０５４－Ｗ１０５４－Ｗ１０５２－Ｗ１０５３

出　所　　衣浦海上保安署

１３年１０１８項　　本州南岸　－　三河湾　水路測量

期　間　　平成13年10月10日～31日までの0800～日没

区　域　１　下記4地点を結ぶ線及び陸岸により囲まれる区域

[日本測地系]　　[世界測地系 WGS-84]

(1)　34-46-59N　137-10-35E　　34-47-10N　137-10-24E

(2)　34-46-49N　137-10-32E　　34-47-01N　137-10-21E

(3)　34-46-53N　137-10-16E　　34-47-05N　137-10-05E

(4)　34-46-54N　137-10-16E　　34-47-06N　137-10-06E

２　下記4地点を結ぶ線及び陸岸により囲まれる区域

(5)　34-40-35N　137-13-59E　　34-40-47N　137-13-48E

(6)　34-40-35N　137-13-55E　　34-40-47N　137-13-44E

(7)　34-40-45N　137-13-56E　　34-40-57N　137-13-45E

(8)　34-40-50N　137-13-59E　　34-41-02N　137-13-48E

３　下記6地点により囲まれる区域

(9)　34-45-56N　137-05-34E　　34-46-08N　137-05-24E

(10)　34-45-54N　137-05-46E　　34-46-06N　137-05-35E

(11)　34-45-39N　137-05-41E　　34-45-50N　137-05-30E

(12)　34-45-41N　137-05-31E　　34-45-53N　137-05-21E

(13)　34-45-46N　137-05-33E　　34-45-58N　137-05-22E

(14)　34-45-46N　137-05-31E　　34-45-58N　137-05-20E

４　下記4地点により囲まれる区域

(15)　34-46-21N　137-06-09E　　34-46-33N　137-05-59E

(16)　34-46-12N　137-06-22E　　34-46-23N　137-06-11E

(17)　34-45-59N　137-06-07E　　34-46-11N　137-05-57E

(18)　34-46-09N　137-05-55E　　34-46-20N　137-05-44E

５　下記6地点により囲まれる区域

(19)　34-39-29N　137-06-26E　　34-39-41N　137-06-15E

(20)　34-39-33N　137-06-27E　　34-39-45N　137-06-16E

(21)　34-39-43N　137-06-37E　　34-39-55N　137-06-26E

(22)　34-39-42N　137-07-00E　　34-39-53N　137-06-49E

(23)　34-39-34N　137-06-58E　　34-39-46N　137-06-47E

(24)　34-39-26N　137-06-43E　　34-39-38N　137-06-32E

標　識　　測量船は白赤白のえんび旗を掲げる。

海　図　　Ｗ１０５２

出　所　　蒲郡海上保安署

１３年１０１９項　　本州南岸　－　三河港南部　灯台設置工事

下記区域で灯台設置工事が実施される。

期　間　　平成13年10月15日～12月20日までの日出～日没

区　域　　下記4地点により囲まれる区域

	[日本測地系]		[世界測地系 WGS-84]	
(1)	34-43-45.7N	137-16-20.9E	34-43-57.6N	137-16-10.1E
(2)	34-43-48.7N	137-16-36.2E	34-44-00.6N	137-16-25.4E
(3)	34-43-43.6N	137-16-41.0E	34-43-55.5N	137-16-30.2E
(4)	34-43-36.3N	137-16-29.5E	34-43-48.2N	137-16-18.7E

標　識　　工事区域に黄灯付浮標を設置する。

海　図　　１０５７B－W１０５７B

出　所　　蒲郡海上保安署

１３年１０２０項　　本州南岸　－　衣浦港　水路測量

下記区域で水路測量が実施される。

期　間　　平成13年10月9日～10日（予備日10月11日～14日）までの0800～日没

区　域　　下記4地点により囲まれる区域

	[日本測地系]		[世界測地系 WGS-84]	
(1)	34-48-17.6N	136-59-13.0E	34-48-29.4N	136-59-02.3E
(2)	34-48-03.4N	136-59-09.0E	34-48-15.2N	136-58-58.3E
(3)	34-48-06.0N	136-58-55.6E	34-48-17.8N	136-58-44.9E
(4)	34-48-20.2N	136-58-59.6E	34-48-32.0N	136-58-48.9E

標　識　　測量船には白赤白のえんび旗を掲げる。

海　図　　W１０５６

出　所　　衣浦港長

１３年１０２１項　　本州南岸　－　衣浦港　護岸復旧工事区域変更

（四管区水路通報　13年　30号　802項　削除）

下記区域の護岸復旧工事は区域が変更された。

期　間　　平成14年2月20日まで

区　域　　下記4地点を結ぶ線及び陸岸により囲まれる区域

	[日本測地系]		[世界測地系 WGS-84]	
(1)	34-52-21.8N	136-58-00.7E	34-52-33.6N	136-57-50.0E
(2)	34-52-18.8N	136-58-07.7E	34-52-30.6N	136-57-57.0E
(3)	34-52-13.0N	136-58-04.1E	34-52-24.8N	136-57-53.4E
(4)	34-52-16.0N	136-57-57.1E	34-52-27.8N	136-57-46.4E

備　考　　(1)潜水作業を伴う。

(2)警戒船を配備する。

海　図　　W１０５６

出　所　　衣浦港長

１３年１０２２項　　本州南岸　－　衣浦港　潜水訓練

武豊北ふ頭前面海域で潜水救難訓練が実施される。

期　間　　平成13年10月10日(予備日10月22日)の0900～1200
　　10月15日(予備日10月29日)の0900～1200

位　置　　下記地点付近

	[日本測地系]	[世界測地系 WGS-84]
(1)	34-51-14N　136-56-16E	34-51-26N　136-56-05E

海　図　　Ｗ１０５６

出　所　　衣浦港長

１３年１０２３項　　名古屋港　－　環境調査

下記地点で水質調査が実施される。

期　間　　平成13年10月9日～平成14年1月31日までの日出～日没

位　置　　下記4地点

	[日本測地系]	[世界測地系 WGS-84]
(1)	35-03.7N　136-53.3E	35-03.9N　136-53.1E
(2)	35-03.5N　136-50.7E	35-03.7N　136-50.5E
(3)	35-03.5N　136-50.3E	35-03.7N　136-50.1E
(4)	35-00.9N　136-50.9E	35-01.1N　136-50.7E

海　図　　Ｗ１０５５A

出　所　　名古屋港長

１３年１０２４項　　名古屋港　環境調査

下記地点で環境調査が実施される。

期　間　　平成13年10月16日,17日（予備日18日～20日）の日出～日没

位　置　　下記4地点

	[日本測地系]	[世界測地系 WGS-84]
(1)	35-00-06N　136-50-00E	35-00-18N　136-49-49E
(2)	34-59-00N　136-47-00E	34-59-12N　136-46-49E
(3)	34-58-44N　136-49-00E	34-58-56N　136-48-49E
(4)	34-57-30N　136-47-54E	34-57-42N　136-47-43E

海　図　　Ｗ１０５５A－Ｗ１０５５B

出　所　　名古屋港長

１３年１０２５項　　名古屋港　－　第１区　電気防食装置交換作業

空見ふ頭S5岸壁付近で桟橋電気防食装置の交換作業が実施される。

期　間　　平成13年10月22日～28日（予備日10月29日～11月30日）までの0800～日没

位　置　　下記地点付近

	[日本測地系]	[世界測地系 WGS-84]
(1)	35-03-20N　136-51-40E	35-03-32N　136-51-29E

備　考　　潜水作業を伴う。

海　図　　Ｗ１０５５A

出　所　　名古屋港長

１３年１０２６項　　名古屋港　－　第1区　航泊禁止

ガーデンふ頭前面の花火大会実施に伴い、航泊禁止区域が設定される。

期　間　　平成13年10月28日の1830～1900

区　域　　下記4地点を結ぶ線及び陸岸により囲まれる区域

	[日本測地系]		[世界測地系 WGS-84]	
(1)	35-05-09.1N	136-53-04.0E	35-05-20.8N	136-52-53.3E
(2)	35-05-07.5N	136-53-03.7E	35-05-19.2N	136-52-53.0E
(3)	35-05-06.6N	136-53-11.9E	35-05-18.3N	136-53-01.2E
(4)	35-05-08.2N	136-53-12.2E	35-05-19.9N	136-53-01.5E

備　考　　警戒船を配備する。

海　図　　Ｗ１０５５A

出　所　　名古屋港長公示第１３－１３号

１３年１０２７項　　名古屋港　－　第２区　潜水作業

下記地点で潜水作業による護岸の劣化状況調査が実施される。

期　間　　平成13年10月9日～13日(予備日10月15日～11月30日)までの0800～1700

位　置　　下記地点付近

	[日本測地系]		[世界測地系 WGS-84]	
(1)	35-03.7N	136-53.0E	35-03.9N	136-52.8E

海　図　　Ｗ１０５５A

出　所　　名古屋港長

１３年１０２８項　　名古屋港　－　第３区　オイルフェンス展張訓練

新宝ふ頭（南1区）C4桟橋でオイルフェンス展張訓練が実施される。

期　間　　平成13年10月12日の1330～1500

位　置　　下記地点付近

	[日本測地系]		[世界測地系 WGS-84]	
(1)	35-03.1N	136-53.1E	35-03.3N	136-52.9E

海　図　　Ｗ１０５５A

出　所　　名古屋港長

１３年１０２９項　　名古屋港　－　第４区　オイルフェンス展張訓練

飛島ふ頭（西4区）U5桟橋でオイルフェンス展張訓練が実施される。

期　間　　平成13年10月17日(予備日10月24日)の1000～1130

位　置　　下記地点付近

	[日本測地系]		[世界測地系 WGS-84]	
(1)	35-01-29N	136-49-50E	35-01-41N	136-49-39E

備　考　　警戒船を配備する。

海　図　　Ｗ１０５５A

出　所　　名古屋港長

１３年１０３０項　　名古屋港　－　第５区　浮沈式オイルフェンス補修工事

南浜ふ頭（南4区）K5桟橋で浮沈式オイルフェンスの補修工事が実施される。

期　間　　平成13年10月10日～15日までの日出～日没

位　置　　下記地点付近

	[日本測地系]	[世界測地系 WGS-84]
(1)	34-58.7N　136-50.0E	34-58.9N　136-49.8E

備　考　　(1)警戒船を配備する。
　　(2)潜水作業を伴う。
海　図　　Ｗ１０５５B
出　所　　名古屋港長

１３年１０３１項　　名古屋港　－　第５区　オイルフェンス点検作業
　　南浜ふ頭（南4区）L2桟橋でオイルフェンスの点検作業が実施される。
期　間　　平成13年10月12日～10月20日（予備日10月21日～31日）までの日出～日没
位　置　　下記地点付近

	[日本測地系]	[世界測地系 WGS-84]
(1)	34-58-00N　136-49-18E	34-58-12N　136-49-07E

備　考　　潜水作業を伴う。
海　図　　Ｗ１０５５B
出　所　　名古屋港長

１３年１０３２項　　名古屋港　－　第５区　電気防食交換作業等
　　南浜ふ頭（南4区）の第5桟橋で電気防食板交換作業、第2桟橋で陽極残量調査作業が実施される。
期　間　　平成13年10月16日～10月31日までの日出～日没
位　置　　下記2地点付近

	[日本測地系]	[世界測地系 WGS-84]
(1)	34-58.7N　136-50.0E	34-58.9N　136-49.8E
(2)	34-58.5N　136-50.3E	34-58.7N　136-50.1E

備　考　　(1)潜水作業を伴う。
　　(2)警戒船を配備する。
海　図　　Ｗ１０５５B
出　所　　名古屋港長

１３年１０３３項　　名古屋港及付近　－　養殖網設置
　　下図に示す区域にのり養殖網が設置される。
期　間　　平成13年10月19日～平成14年4月30日
備　考　　設置箇所に橙色簡易浮標灯が設置される。
海　図　　Ｗ９５
出　所　　名古屋港長

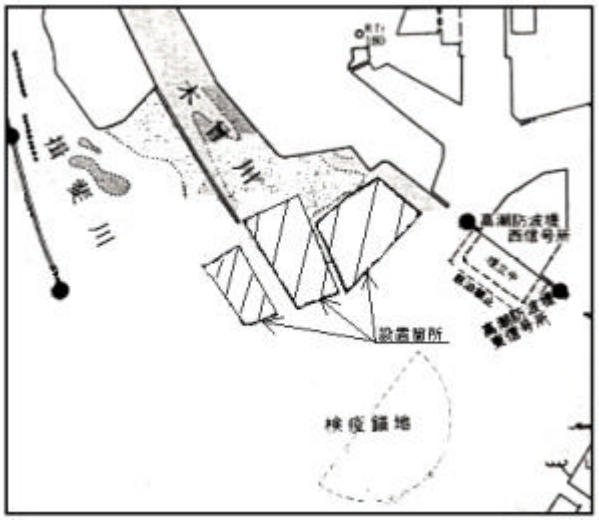

１３年１０３４項　　本州南岸　－　四日市港、第３区　水深減少

最近の測量によれば、コンテナふ頭前面の水深は海図図載水深（12m）より最大で1.1m減少している。

区　域　　下記2地点を結ぶ線上付近

	[日本測地系]	[世界測地系 WGS-84]
(1)	34-59-25N　136-39-52E	34-59-37N　136-39-41E
(2)	34-59-21N　136-40-02E	34-59-33N　136-39-51E

海　図　　９４－Ｗ９４

出　所　　四日市海上保安部

１３年１０３５項　　伊勢湾　－　津港及付近　ヨットレース

下記区域でヨットレースが実施される。

期　間　　平成13年10月13日の1030～1700
　　平成13年10月14日の0900～1600

区　域　　下記地点を中心とする半径1500mの円内海域

	[日本測地系]	[世界測地系 WGS-84]
(1)	34-42-04N　136-34-09E	34-42-16N　136-33-59E

標　識　　レース区域にマークブイを設置する。

備　考　　警戒船を配備する。

海　図　　８８－Ｗ８８－Ｗ９５

出　所　　四日市海上保安部

１３年１０３６項　　伊勢湾　－　操業試験

下記区域で延縄漁・すくい網漁の操業試験が実施される。

期　間　　平成13年10月18日～10月24日までの0900～1200

区　域　　下記4地点により囲まれる区域

	[日本測地系]	[世界測地系 WGS-84]
(1)	34-37.0N　136-45.0E	34-37.2N　136-44.8E
(2)	34-35.0N　136-48.0E	34-35.2N　136-47.8E
(3)	34-35.8N　136-48.8E	34-36.0N　136-48.6E

(4)　34-37.8N　136-45.8E　　34-38.0N　136-45.6E
海　図　　１０５１－Ｗ１０５１
出　所　　鳥羽海上保安部

１３年１０３７項　　伊勢湾　－　答志島周辺　養殖施設設置
答志島周辺にのり、わかめ養殖いかだが設置されている。
期　間　　縦線区域　平成14年4月30日まで
横線区域　平成14年5月31日まで
標　識　　設置位置付近に赤又は白旗付竹竿及び灯付浮標を設置する。
海　図　　Ｗ７３
出　所　　鳥羽海上保安部

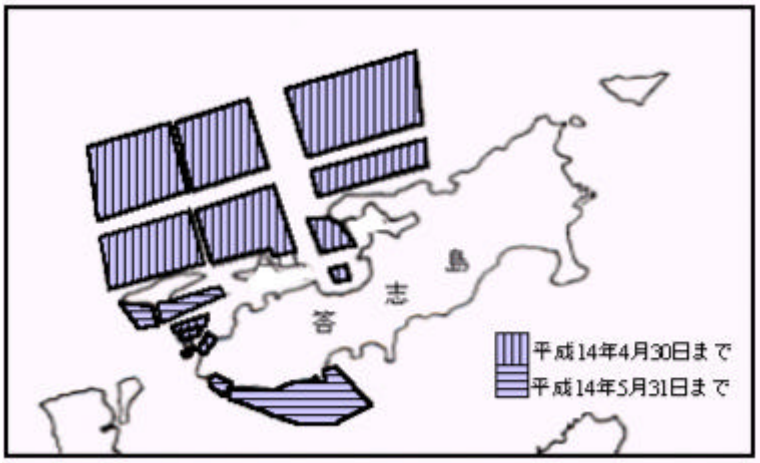

１３年１０３８項　　本州南岸　－　鳥羽港　灯付浮標撤去作業
下記地点付近で灯付浮標の撤去作業が実施されている。
期　間　　平成13年10月31日までの0800～日没
位　置　　下記3地点付近

	[日本測地系]	[世界測地系 WGS-84]
(1)	34-29-17.5N　136-50-50.4E	34-29-29.4N　136-50-39.8E
(2)	34-29-21.7N　136-50-51.0E	34-29-33.6N　136-50-40.4E
(3)	34-29-24.2N　136-50-57.4E	34-29-36.1N　136-50-46.8E

備　考　　(1)警戒船を配備する。
(2)潜水作業を伴う。
海　図　　Ｗ７３
出　所　　鳥羽海上保安部

１３年１０３９項　　本州南岸　－　鳥羽港　航泊禁止
（四管区水路通報　13年　11号　256項　関連）
港湾改修工事実施に伴い、航泊禁止区域が設定される。
期　間　　平成14年3月31日まで
区　域　　下記7地点を結ぶ線及び陸岸により囲まれる区域

	[日本測地系]	[世界測地系 WGS-84]
(1)	34-29-17.5N　136-50-51.8E	34-29-29.4N　136-50-41.2E
(2)	34-29-17.1N　136-50-56.1E	34-29-29.0N　136-50-45.5E

(3)　34-29-18.5N　136-50-59.7E　　34-29-30.4N　136-50-49.1E
(4)　34-29-15.3N　136-51-00.2E　　34-29-27.2N　136-50-49.6E
(5)　34-29-03.0N　136-50-56.8E　　34-29-14.9N　136-50-46.2E
(6)　34-29-03.7N　136-50-53.6E　　34-29-15.6N　136-50-43.0E
(7)　34-29-10.9N　136-50-51.1E　　34-29-22.8N　136-50-40.5E

標　識　　航泊禁止区域に灯付浮標及び標識灯を設置する。
備　考　　作業中は警戒船を配備する。
海　図　　Ｗ７３
出　所　　鳥羽海上保安部長公示第２号

１３年１０４０項　　本州南岸　－　大王埼、波切港　養殖網設置作業

下記区域で養殖網設置作業が実施されている。
期　間　　平成13年10月15日までの0500～1600
区　域　　下記4地点により囲まれる区域

	[日本測地系]		[世界測地系 WGS-84]	
(1)	34-17-20.9N	136-55-04.4E	34-17-32.9N	136-54-53.8E
(2)	34-17-06.9N	136-55-05.3E	34-17-18.9N	136-54-54.7E
(3)	34-17-07.2N	136-54-55.0E	34-17-19.2N	136-54-44.4E
(4)	34-17-21.6N	136-54-39.7E	34-17-33.6N	136-54-29.1E

備　考　　作業区域に赤旗及び灯付浮標を設置する。
海　図　　Ｗ７８
出　所　　鳥羽海上保安部

１３年１０４１項　　本州南岸　－　布施田水道付近　定置網設置

下図に示す区域でブリ定置網が設置されている。
期　間　　平成14年6月30日まで
標　識　　設置区域には赤旗付竹竿を設置する。
海　図　　Ｗ７８
出　所　　鳥羽海上保安部

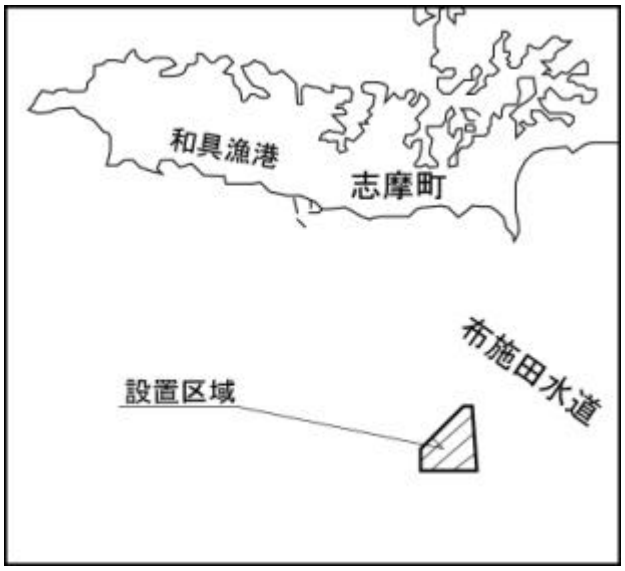

１３年１０４２項　　本州南岸　－　英虞湾　潜水作業

下記区域で潜水作業による海底ケーブルの調査が実施される。

期　間　　平成13年10月4日～10日(予備日含む)までの日出～日没

区　域　　下記6地点を結ぶ線上の幅100mの区域

	[日本測地系]		[世界測地系 WGS-84]	
(1)	34-16-11N	136-48-52E	34-16-23N	136-48-41E
(2)	34-16-16N	136-48-54E	34-16-28N	136-48-43E
(3)	34-16-28N	136-48-52E	34-16-40N	136-48-41E
(4)	34-16-32N	136-48-58E	34-16-44N	136-48-47E
(5)	34-16-57N	136-48-56E	34-17-09N	136-48-45E
(6)	34-17-03N	136-48-54E	34-17-15N	136-48-43E

備　考　　警戒船を配備する。

海　図　　Ｗ７８

出　所　　鳥羽海上保安部

１３年１０４３項　　本州南岸　－　熊野灘、田曽埼北東方　魚礁設置

下記地点に魚礁（築いそ）が設置された。

位　置　　下記地点

	[日本測地系]		[世界測地系 WGS-84]	
(1)	34-17-19N	136-42-35E	34-17-31N	136-42-24E

海　図　　Ｗ７８

出　所　　鳥羽海上保安部

１３年１０４４項　　本州南岸　－　熊野灘、古和浦湾　灯台改修工事

下記の灯台は改修工事に伴い、周囲に工事やぐらを建て白色のシートで囲っている。

期　間　　平成13年10月15日～31日まで

		[日本測地系]		[世界測地系 WGS-84]	
位　置	古和浦港Ａ防波堤灯台	34-15-01N	136-27-55E	34-15-13N	136-27-45E

海　図　　７６－Ｗ７６

出　所　　四本部灯台部

＝＝

「四管区水路通報」に関する問合わせ先

第四管区海上保安本部　水路部　監理課　図誌係

〒455-8528　名古屋市港区入船２－３－１２　　名古屋港湾合同庁舎（６階）

TEL　052-661-1611（内線315）　　FAX　052-654-2536（FAXサービス兼用）

E-mail　zushi4@cue.jhd.go.jp

第四管区海上保安本部水路部インターネットアドレス　　http://www.jhd.go.jp/cue/KAN4/index.htm

海上保安庁水路部インターネットアドレス　　http://www.jhd.go.jp/

また、FAXによるポーリングサービスも行っています。FAX番号は『０５２－６５４－２５３６』です。
なお、IDコードやパスワードは設定していません。
（ポーリング受信のモードで、上記番号にアクセスします。機種によってはパスワードの入力を求められますが、その際は適当な４桁の数を入力します。）

＝＝