四管区水路通報第４５号

平成１３年１１月２１日　　第四管区海上保安本部

＝＝

第１１９９項	北太平洋北西部	・・・・・・・・・・・・・・・・・・・・	海底地形調査等
第１２００項	本州南岸	遠州灘、赤羽根漁港沖・・・・・	魚礁設置作業
第１２０１項	本州南岸	遠州灘、赤羽根漁港・・・・・・	岸壁改修工事
第１２０２項	本州南岸	三河湾・・・・・・・・・・・・・	海洋観測
第１２０３項	本州南岸	三河港南部・・・・・・・・・・	揚土作業
第１２０４項	本州南岸	三河湾、吉田港・・・・・・・・	護岸築造工事
第１２０５項	本州南岸	三河湾、一色港・・・・・・・・	起重機船作業
第１２０６項	本州南岸	師崎港・・・・・・・・・・・・・	起重機船作業
第１２０７項	本州南岸	常滑港沖・・・・・・・・・・・・	灯浮標一時移設
第１２０８項	名古屋港	第３区・・・・・・・・・・・・・	潜水作業
第１２０９項	名古屋港	第４区・・・・・・・・・・・・・	資材陸揚作業
第１２１０項	本州南岸	四日市港及付近・・・・・・・・	潮流観測
第１２１１項	伊勢湾	千代崎港付近・・・・・・・・・	海底地形調査等
第１２１２項	伊勢湾	松阪港・・・・・・・・・・・・・	灯浮標機器取替作業
第１２１３項	伊勢湾	松阪港付近・・・・・・・・・・	潜水作業
第１２１４項	伊勢湾	宇治山田港及付近・・・・・・・	環境調査
第１２１５項	本州南岸	ハンス鼻沖・・・・・・・・・・	魚礁設置作業
第１２１６項	本州南岸	大王埼付近・・・・・・・・・・	観測機器点検作業
第１２１７項	本州南岸	浜島港・・・・・・・・・・・・・	取水管点検等作業
第１２１８項	本州南岸	熊野灘、五ヶ所港及付近・・・・	魚礁設置作業期間変更

＝＝

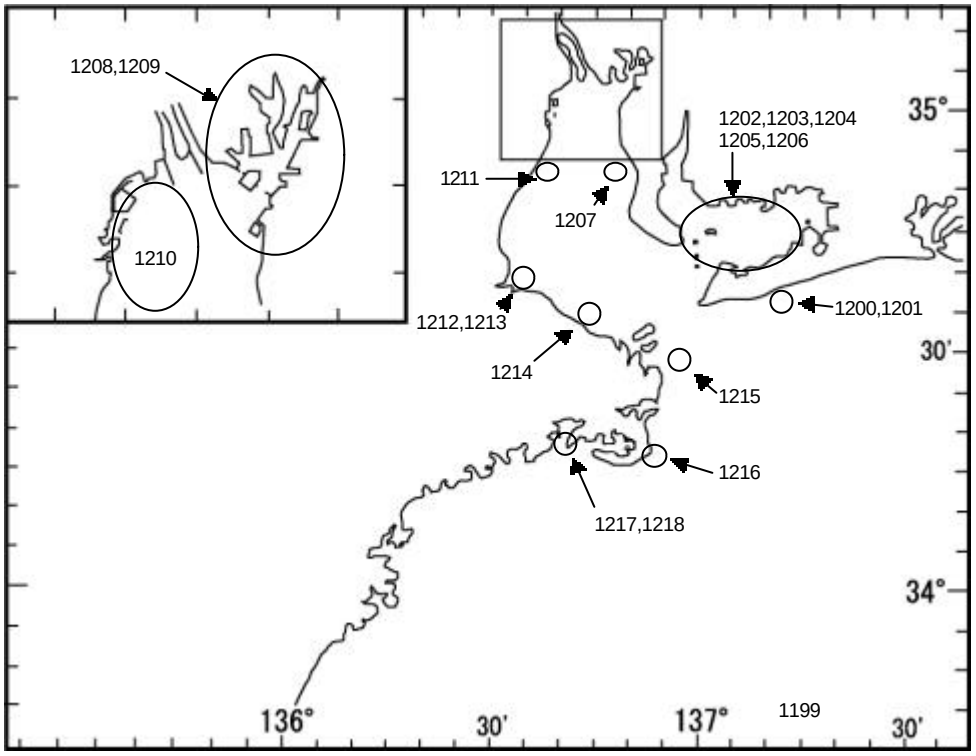

１３年１１９９項　　北太平洋北西部　海底地形調査等

下記区域で調査船「かいれい」による海底地形調査及び地球物理調査が実施される。

期　間　　平成13年12月8日～28日

区　域　１　下記4地点により囲まれる区域

	[日本測地系]	[世界測地系 WGS-84]
(1)	27-00N　138-00E	27-00N　138-00E
(2)	30-00N　138-00E	30-00N　138-00E
(3)	30-00N　143-00E	30-00N　143-00E
(4)	27-00N　143-00E	27-00N　143-00E

２　下記4地点により囲まれる区域

(5)	31-00N　138-00E	31-00N　138-00E
(6)	33-00N　138-00E	33-00N　138-00E
(7)	33-00N　141-00E	33-00N　141-00E
(8)	31-00N　141-00E	31-00N　141-00E

標　識　　調査船には白赤白のえん尾旗を掲げる。

備　考　　調査船は船尾から約300メートルの電線をえい航する。

海　図　　１００１

出　所　　海洋科学技術センター

１３年１２００項　　本州南岸　－　遠州灘、赤羽根漁港沖　魚礁設置作業

下記区域で魚礁設置作業が実施される。

期　間　　平成13年12月10日～平成14年2月10日までの日出～日没

区　域　　下記位置を中心とする半径1600mの円内

	[日本測地系]	[世界測地系 WGS-84]
(1)	34-32-35.8N　137-19-46.1E	34-32-47.7N　137-19-35.4E

標　識　　作業区域には玉ブイを設置する。

海　図　　Ｗ７０－Ｗ６１B

出　所　　鳥羽海上保安部

１３年１２０１項　　本州南岸　－　遠州灘、赤羽根漁港　岸壁改修工事

下記地点で防舷材設置工事が実施される。

期　間　　平成13年11月26日～平成14年2月5日までの日出～日没

位　置　　下記地点付近

	[日本測地系]	[世界測地系 WGS-84]
(1)	34-35-42.0N　137-11-04.0E	34-35-53.9N　137-10-53.3E

標　識　　作業区域に赤旗付竹竿を設置する。

海　図　　Ｗ１０２４

出　所　　蒲郡海上保安署

１３年１２０２項　　本州南岸　－　三河湾　海洋観測

下記区域で海洋観測が実施される。

期　間　　平成13年12月1日～12月5日までの0800～日没

区　域　　（音響環境測定）

下記3地点付近を中心とする半径2000mの円内

[日本測地系]　　[世界測地系 WGS-84]

(1)　34-43-06N　137-12-22E　　34-43-18N　137-12-11E
(2)　34-41-48N　137-05-22E　　34-42-00N　137-05-11E
(3)　34-36-27N　136-58-48E　　34-36-39N　136-58-37E

（磁気環境測定）

下記3地点を結ぶ線上

(4)　34-44-00N　137-16-48E　　34-44-12N　137-16-37E
(5)　34-41-48N　137-05-24E　　34-42-00N　137-05-13E
(6)　34-36-30N　136-58-48E　　34-36-42N　136-58-37E

（海底環境測定１）

下記2地点を結ぶ線上

(7)　34-46-54N　136-57-36E　　34-47-06N　136-57-25E
(8)　34-43-42N　136-59-24E　　34-43-54N　136-59-13E

（海底環境測定２）

下記2地点を結ぶ線上

(9)　34-39-00N　136-59-24E　　34-39-12N　136-59-13E
(10)　34-36-30N　136-59-24E　　34-36-42N　136-59-13E

備　考　　警戒船を配備する。
海　図　　Ｗ１０５２－Ｗ１０５３
出　所　　海上自衛隊横須賀地方総監部

１３年１２０３項　　本州南岸　－　三河港南部　揚土作業

下記区域で揚土作業が実施される。

期　間　　平成13年11月30日～平成14年3月31日までの日出～日没
区　域　　下記4地点を結ぶ線及び陸岸により囲まれる区域

[日本測地系]　　[世界測地系 WGS-84]

(1)　34-42-08.3N　137-15-17.3E　　34-42-20.2N　137-15-06.6E
(2)　34-42-12.4N　137-15-26.7E　　34-42-24.3N　137-15-16.0E
(3)　34-42-06.7N　137-15-30.4E　　34-42-18.6N　137-15-19.7E
(4)　34-42-02.6N　137-15-21.0E　　34-42-14.5N　137-15-10.3E

標　識　　作業区域には黄灯付浮標及び赤旗付竹竿を設置する。
海　図　　Ｗ１０５７B－Ｗ１０５２
出　所　　三河港長

１３年１２０４項　　本州南岸　－　三河湾、吉田港　護岸築造工事

下記区域で護岸築造工事が実施される。

期　間　　平成13年11月22日～平成14年3月20日までの日出～日没
区　域　　下記4地点を結ぶ線及び陸岸により囲まれる区域

[日本測地系]　　[世界測地系 WGS-84]

(1)　34-46-56.3N　137-04-46.6E　　34-47-08.1N　137-04-35.9E
(2)　34-46-50.4N　137-04-43.4E　　34-47-02.2N　137-04-32.7E
(3)　34-46-45.1N　137-04-57.8E　　34-46-56.9N　137-04-47.1E
(4)　34-46-51.0N　137-05-01.0E　　34-47-02.8N　137-04-50.3E

標　識　　作業区域には赤旗付竹竿を設置する。
備　考　　警戒船を配備する。

海　図　　Ｗ１０５２－Ｗ１０５３
出　所　　衣浦海上保安署

１３年１２０５項　　本州南岸　－　三河湾、一色港　起重機船作業
下記区域で起重機船による橋脚の補修作業が実施される。
期　間　　平成13年11月26日～平成14年3月20日までの日出～日没
区　域　　下記4地点を結ぶ線及び陸岸により囲まれる区域

	[日本測地系]		[世界測地系 WGS-84]	
(1)	34-47-29.0N	137-01-16.8E	34-47-40.8N	137-01-06.1E
(2)	34-47-29.8N	137-01-13.0E	34-47-41.6N	137-01-02.3E
(3)	34-47-17.2N	137-01-09.2E	34-47-29.0N	137-00-58.5E
(4)	34-47-16.4N	137-01-13.0E	34-47-28.2N	137-01-02.3E

標　識　　作業区域には黄灯付浮標を設置する。
海　図　　Ｗ１０５２－Ｗ１０５３
出　所　　衣浦海上保安署

１３年１２０６項　　本州南岸　－　師崎港　起重機船作業
下記地点付近で起重機船による消波ブロックの積込作業が実施される。
期　間　　平成13年12月10日～平成14年2月20日までの日出～日没
位　置　　下記地点付近

	[日本測地系]		[世界測地系 WGS-84]	
(1)	34-42-25N	136-58-21E	34-42-37N	136-58-10E

備　考　　警戒船を配備する。
海　図　　Ｗ１０５４
出　所　　衣浦海上保安署

１３年１２０７項　　本州南岸　－　常滑港沖　灯浮標一時移設
中部国際空港空港島工事Ｖ灯浮標（34-51-39N　136-49-50E　日本測地系、
34-51-51N　136-49-40E　世界測地系 WGS-84）は、現地点から真方位３３３度、
約８０ｍの地点に一時移設される。
期　間　　平成13年12月11日～22日まで
海　図　　Ｗ９５－Ｗ１０５１
出　所　　四本部灯台部

１３年１２０８項　　名古屋港　－　第３区　潜水作業
東海元浜ふ頭（南2区）F12,F13バースで潜水作業による護岸調査が実施される。
期　間　　平成13年11月22日～24日(予備日11月25日)までの0800～1700
位　置　　下記地点付近

	[日本測地系]		[世界測地系 WGS-84]	
(1)	35-01-56N	136-52-04E	35-02-08N	136-51-53E

海　図　　Ｗ１０５５A
出　所　　名古屋港長

１３年１２０９項　　名古屋港　－　第４区　資材陸揚作業

ポートアイランド東側で資材の陸揚げ作業が実施される。

期　間　　平成13年11月23日～12月25日までの日出～日没

区　域　　下記3地点を結ぶ線及び陸岸により囲まれる区域

	[日本測地系]		[世界測地系 WGS-84]	
(1)	35-00-08.0N	136-49-20.8E	35-00-19.7N	136-49-10.1E
(2)	35-00-06.0N	136-49-24.2E	35-00-17.7N	136-49-13.5E
(3)	34-59-47.8N	136-49-09.2E	34-59-59.5N	136-48-58.6E

海　図　　Ｗ１０５５A

出　所　　名古屋港長

１３年１２１０項　　本州南岸　－　四日市港及付近　潮流観測

下記区域で測量船「いせしお」による漂流ブイの追跡観測が実施される。

期　間　　平成13年12月3日～6日及び12月18日～20日（予備日12月21日）までの1100～1500

区　域　１　下記4地点により囲まれる区域

	[日本測地系]		[世界測地系 WGS-84]	
(1)	35-00N	136-41E	35-00N	136-41E
(2)	35-00N	136-43E	35-00N	136-43E
(3)	34-59N	136-43E	34-59N	136-43E
(4)	34-59N	136-41E	34-59N	136-41E

２　下記8地点により囲まれる区域

(5)	34-58N	136-40E	34-58N	136-40E
(6)	34-58N	136-41E	34-58N	136-41E
(7)	34-55N	136-41E	34-55N	136-41E
(8)	34-55N	136-43E	34-55N	136-43E
(9)	34-53N	136-43E	34-53N	136-43E
(10)	34-53N	136-39E	34-53N	136-39E
(11)	34-56N	136-39E	34-56N	136-39E
(12)	34-56N	136-40E	34-56N	136-40E

標　識　　測量船は白赤白のえん尾旗を掲げる。

海　図　　Ｗ９４－Ｗ９５

出　所　　四本部水路部

１３年１２１１項　　伊勢湾　－　千代崎港付近　海底地形調査等

下記区域で海底地形調査及び潜水作業が実施される。

期　間　　平成13年12月3日～12月15日まで（内4日間）の日出～日没

区　域　　下記4地点により囲まれる区域

	[日本測地系]		[世界測地系 WGS-84]	
(1)	34-51-47N	136-41-30E	34-51-59N	136-41-19E
(2)	34-51-47N	136-41-50E	34-51-59N	136-41-39E
(3)	34-51-33N	136-41-43E	34-51-45N	136-41-32E
(4)	34-51-33N	136-41-22E	34-51-45N	136-41-11E

備　考　　(1)警戒船を配備する。

(2)潜水作業を伴う。

海　図　　Ｗ９５

出　所　　四日市海上保安部

１３年１２１２項　　伊勢湾　－　松阪港　灯浮標機器取替作業

松阪港第四号灯浮標の機器取替作業が実施される。

期　間　　平成13年11月30日(内1日)までの0900～1500

位　置　　下記地点付近

	[日本測地系]		[世界測地系 WGS-84]	
(1)	34-36-58N	136-33-50E	34-37-10N	136-33-40E

備　考　　警戒船を配備する。

海　図　　Ｗ８８

出　所　　鳥羽海上保安部

１３年１２１３項　　伊勢湾　－　松阪港付近　潜水作業

下記区域で潜水作業による海底波高計及び中継器の清掃点検が実施されている。

期　間　　平成13年11月22日(予備日11月23日～30日)までの日出～日没

位　置　　下記2地点付近

	[日本測地系]		[世界測地系 WGS-84]	
(1)海底波高計	34-37-11N	136-39-35E	34-37-23N	136-39-24E
(2)中継器	34-36-16N	136-37-58E	34-36-28N	136-37-48E

備　考　　警戒船を配備する。

海　図　　Ｗ１０５１

出　所　　四日市海上保安部

１３年１２１４項　　伊勢湾　－　宇治山田港及付近　環境調査

下記地点で水生生物調査及び水質調査が実施される。

期　間　　（水生生物調査）

平成13年11月27日～30日(内2日間)までの0800～1700

（水質調査）

平成14年 2月13日～16日(内1日)までの0800～1700

位　置　　下記地点

	[日本測地系]		[世界測地系 WGS-84]	
(1)	34-33-01N	136-42-49E	34-33-13N	136-42-38E
(2)	34-31-46N	136-46-40E	34-31-58N	136-46-29E
(3)	34-31-12N	136-44-43E	34-31-24N	136-44-32E
(4)	34-30-40N	136-44-53E	34-30-52N	136-44-42E
(5)	34-32-12N	136-44-36E	34-32-24N	136-44-25E
(6)	34-30-57N	136-44-53E	34-31-09N	136-44-42E

備　考　　水生生物調査は(1)～(5)の地点で、水質調査は(1)～(6)の地点で実施される。

海　図　　５６５０-75－Ｗ１０５１

出　所　　鳥羽海上保安部

１３年１２１５項　　本州南岸　－　ハンス鼻沖　魚礁設置作業

下記地点付近で魚礁設置作業が実施される。

期　間　　平成13年12月10日(内1日)までの日出～日没

位　置　　下記地点付近

[日本測地系]　　[世界測地系 WGS-84]
(1)　34-27.4N　136-56.5E　　34-27.6N　136-56.3E
備　考　(1)警戒船を配備する。
(2)潜水作業を伴う。
海　図　Ｗ７３
出　所　鳥羽海上保安部

１３年１２１６項　　本州南岸　－　大王埼付近　観測機器点検作業
下記区域で海底波高計の点検作業が実施される。
期　間　平成13年11月25日(予備日11月26日～30日)までの日出～日没
区　域　下記位置を中心とする半径150mの円内
[日本測地系]　　[世界測地系 WGS-84]
(1)　34-15-54.7N　136-54-20.7E　　34-16-06.7N　136-54-10.1E
備　考　(1)警戒船を配備する。
(2)潜水作業を伴う。
海　図　Ｗ７８
出　所　鳥羽海上保安部

１３年１２１７項　　本州南岸　－　浜島港　取水管点検等作業
下図に示す区域で取水管点検及び清掃作業が実施されている。
期　間　平成13年12月9日～11日（予備日12月12日～15日）までの日出～日没
備　考　(1) 潜水作業を伴う。
(2) 警戒船を配備する。
海　図　Ｗ１０５８
出　所　鳥羽海上保安部

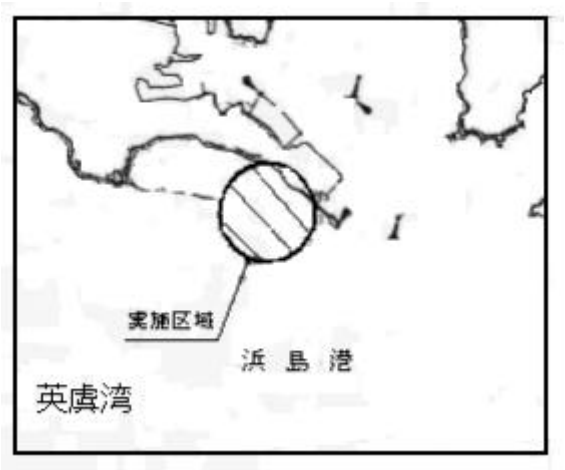

１３年１２１８項　　本州南岸　－　熊野灘、五ヶ所港付近　魚礁設置作業期間変更
（四管区水路通報　13年　41号　1128項　削除）
下記地点付近での魚礁設置作業は期間を変更して実施される。
期　間　平成14年1月7日～31日までの0800～1645
位　置　下記地点付近
[日本測地系]　　[世界測地系 WGS-84]
(1)　34-15-24N　136-40-17E　　34-15-36N　136-40-07E

標　識　　作業区域には赤旗付竹竿を設置する。
備　考　　(1)警戒船を配備する。
　　　　　(2)潜水作業を伴う。
海　図　　Ｗ７８
出　所　　鳥羽海上保安部

＝＝＝

「四管区水路通報」に関する問合わせ先

第四管区海上保安本部　水路部　監理課　図誌係
〒455-8528　名古屋市港区入船２－３－１２
名古屋港湾合同庁舎（６階）
TEL　052-661-1611（内線315）
FAX　052-654-2536（FAXサービス兼用）
E-mail　zushi4@cue.jhd.go.jp

第四管区海上保安本部水路部インターネットアドレス
http://www.jhd.go.jp/cue/KAN4/index.htm
海上保安庁水路部インターネットアドレス　http://www.jhd.go.jp/

また、FAXによるポーリングサービスも行っています。
FAX番号は『０５２－６５４－２５３６』です。
なお、IDコードやパスワードは設定していません。
（ポーリング受信のモードで、上記番号にアクセスします。機種によってはパスワードの入力を求められますが、その際は適当な４桁の数を入力します。）

＝＝＝

インターネットによる航行警報の提供について

インターネットにより、航行警報（NAVAREA XI航行警報、NAVTEX 航行警報、日本航行警報、管区（部署）
航行警報）を提供してます。
また、携帯電話（ｉモード、EZ-ウェブ、J-SKYウェブ）へのサービスとして、NAVTEX 航行警報、管区（部署）航行警報のうち、沿岸海域（約50キロメートル以内）を設け提供しています。

航行警報アドレス　http://www.jhd.go.jp/cue/TUHO/nwj.html

携帯電話用アドレス
ｉモード対応機種　http://www.jhd.go.jp/keitai/TUHO/keiho/
EZ-ウェブ対応機種　http://www.jhd.go.jp/keitai/TUHO/keiho/ez/
J-SKYウェブ対応機種　http://www.jhd.go.jp/keitai/TUHO/keiho/js/

世界測地系への移行及び日本測地系海図の廃版について

１　平成１４年３月までは・・

・我が国の海図のうち、日本及びその周辺海域の海図については、従来は日本測地系で刊行されていましたが、平成１２年４月からは世界測地系で刊行しており、平成１４年３月末までに、全て世界測地系海図へ移行されます。

・日本測地系海図によるものと世界測地系海図による海図が混在しますので、使用に際しては海図に使われている測地系とＧＰＳ等の測位システムの測地系を一致させるなど十分注意されるようお願いします。

・従来の日本測地系海図は、平成１３年１０月から段階的に廃版され、平成１４年３月末までに全て廃版となります。

・水路通報及び航行警報の位置表示は、日本及びその周辺海域については原則として日本測地系と世界測地系を併記することとしています。ただし、入手情報のうち測地系が明らかでない場合、また緊急に知らせる必要がある漂流物等については、「測地系不明」として提供する場合もあります。

２　平成１４年４月以降は・・

・緯度・経度は世界測地系に統一され、日本測地系海図は、全て使えなくなります。

・水路通報・航行警報の位置表示は、世界測地系のみになります。

このため、

◎下図の日本測地系海図の廃版予定及び「水路図誌目録」（平成13年7月刊行、同14年3月改版予定）を参照のうえ、早期に世界測地系海図の使用に移行されるようお願いします。

世界測地系海図の刊行及び日本測地系海図の廃版の詳細については、別途毎週の水路通報などでお知らせすることとしています。

廃版予定海域及び時期

時期　平成13年10月～11月
①東京湾
②伊勢湾及び付近
③大阪湾及び紀伊水道
④瀬戸内海
⑤本州南岸
⑥四国南岸
時期　平成13年11月～14年3月
⑦　九州沿岸
⑧　本州北西岸
時期　平成13年12月～14年3月
⑨　北海道沿岸
時期　平成14年1月～2月
⑩　本州東岸
時期　平成14年1月～3月
⑪　南方・南西諸島
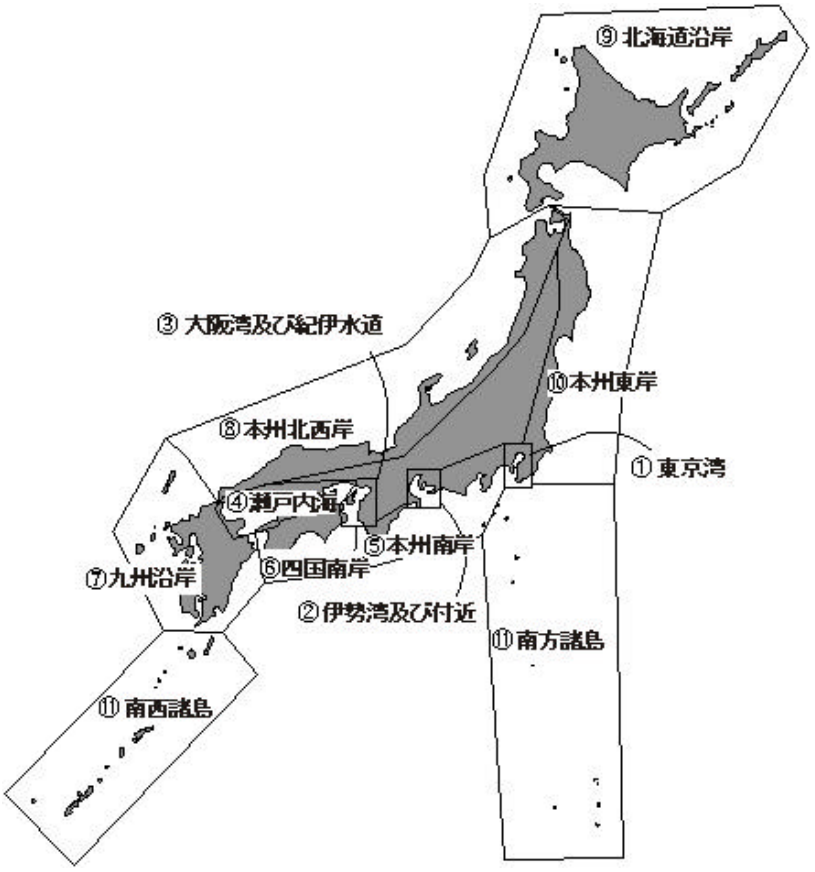
（注）以上の他、番号5000台の海図及び一部の海図の中には廃版されていないものもありますので、詳細は水路図誌目録を参照して下さい。