四管区水路通報第５０号

平成１３年１２月２６日　　　　　　　　　　　　　　　　第四管区海上保安本部

＝＝＝

第１２９６項	北太平洋北西部		海洋観測
第１２９７項	本州南岸	遠州灘	海底線敷設ルート調査
第１２９８項	本州南岸	遠州灘	離岸堤築造工事
第１２９９項	本州南岸	遠州灘、赤羽漁港	消波ブロック据付工事
第１３００項	本州南岸	三河港及付近	環境調査
第１３０１項	本州南岸	三河港北部	環境調査
第１３０２項	本州南岸	渥美湾、倉舞港	護岸改修工事
第１３０３項	本州南岸	三河湾、吉田港西方	護岸築造工事
第１３０４項	本州南岸	衣浦港及付近	環境調査
第１３０５項	本州南岸	衣浦港	起重機船作業
第１３０６項	本州南岸	師崎水道、日間賀漁港	ボーリング作業
第１３０７項	伊勢湾		環境調査
第１３０８項	伊勢湾		起重機船作業等
第１３０９項	名古屋港	西航路	灯浮標蓄電池性能試験
第１３１０項	名古屋港	第１区、第４区	掘下げ作業等
第１３１１項	名古屋港	第４区	沈木確認掃海作業等
第１３１２項	名古屋港	第４区	潜水作業
第１３１３項	名古屋港	第４区	土砂積替作業
第１３１４項	名古屋港	第５区、第６区	環境調査
第１３１５項	本州南岸	四日市港	防災訓練
第１３１６項	本州南岸	鳥羽港付近	掘下げ作業
第１３１７項	本州南岸	鳥羽港	桟橋補修作業
第１３１８項	本州南岸	鳥羽港	掘下げ作業等
第１３１９項	本州南岸	的矢港	海底線敷設替工事
第１３２０項	本州南岸	英虞湾、浜島港	魚礁設置作業
第１３２１項	本州南岸	熊野灘、吉津厚	灯浮標蓄電池性能試験
第１３２２項	大阪港　至　伊勢湾　津港		えい航作業
第１３２３項	神戸港　至　伊勢湾　津港		えい航作業
◎	四管区水路通報の発行について		
◎	お知らせ		

＝＝＝

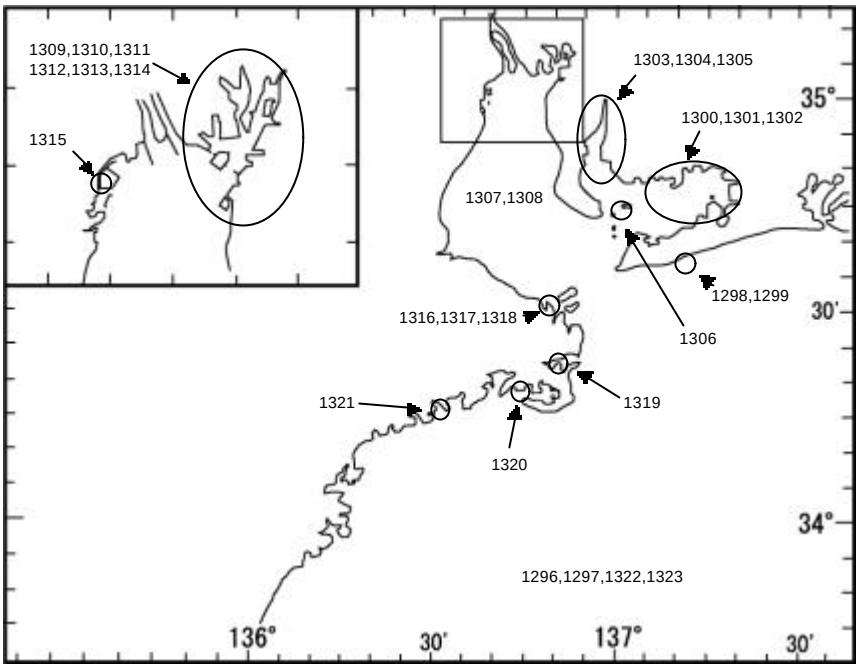

１３年１２９６項　　北太平洋北西部　－　　海洋観測

下図に示す区域で観測船「凌風丸」（1,380トン）による海洋観測が実施される。

期　間　　平成14年1月25日～2月27日まで

海　図　　１０７２

出　所　　気象庁

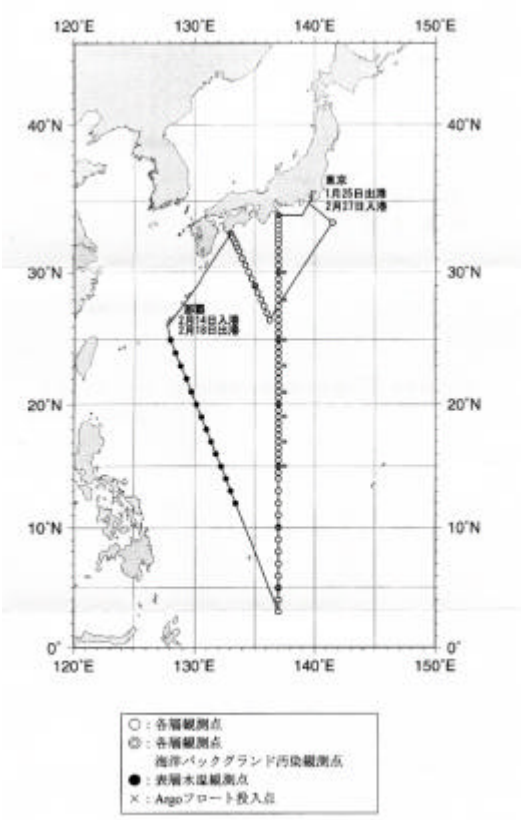

１３年１２９７項　　本州南岸　－　遠州灘　海底線敷設ルート調査

下記区域で調査船「マーライオン」（約1,575トン）による海底線敷設ルート調査が実施される。

期　間　　平成13年12月29日～平成14年1月5日（予備日1月6日～10日）まで

区　域　　下記32地点を結ぶ線上、幅最大10ｋｍ

	[日本測地系]		[世界測地系 WGS-84]	
(1)	34-40-08N	137-28-01E	34-40-20N	137-27-50E
(2)	34-38-07N	137-27-13E	34-38-19N	137-27-02E
(3)	34-37-25N	137-27-07E	34-37-37N	137-26-56E
(4)	34-36-48N	137-27-13E	34-37-00N	137-27-02E
(5)	34-36-22N	137-27-26E	34-36-34N	137-27-15E
(6)	34-35-34N	137-28-08E	34-35-46N	137-27-57E
(7)	34-33-54N	137-28-59E	34-34-06N	137-28-48E
(8)	34-32-02N	137-29-33E	34-32-14N	137-29-22E
(9)	34-29-11N	137-30-20E	34-29-23N	137-30-09E
(10)	34-28-42N	137-30-38E	34-28-54N	137-30-27E
(11)	34-28-23N	137-30-57E	34-28-35N	137-30-46E
(12)	34-28-08N	137-31-21E	34-28-20N	137-31-10E
(13)	34-28-04N	137-31-57E	34-28-16N	137-31-46E
(14)	34-27-51N	137-32-25E	34-28-03N	137-32-14E
(15)	34-27-34N	137-32-46E	34-27-46N	137-32-35E
(16)	34-27-08N	137-33-06E	34-27-20N	137-32-55E
(17)	34-25-34N	137-33-57E	34-25-46N	137-33-46E
(18)	34-23-39N	137-34-31E	34-23-51N	137-34-20E
(19)	34-20-19N	137-35-13E	34-20-31N	137-35-02E
(20)	34-17-26N	137-34-42E	34-17-38N	137-34-31E
(21)	34-12-52N	137-31-49E	34-13-04N	137-31-38E
(22)	34-09-55N	137-31-49E	34-10-07N	137-31-38E
(23)	34-04-37N	137-33-27E	34-04-49N	137-33-16E
(24)	34-01-10N	137-34-44E	34-01-22N	137-34-33E
(25)	33-55-01N	137-38-40E	33-55-13N	137-38-29E
(26)	33-52-16N	137-42-48E	33-52-28N	137-42-37E
(27)	33-50-29N	137-49-15E	33-50-41N	137-49-04E
(28)	33-46-30N	137-53-47E	33-46-42N	137-53-36E
(29)	33-40-43N	137-56-03E	33-40-55N	137-55-52E
(30)	33-36-11N	137-56-51E	33-36-23N	137-56-40E
(31)	33-34-34N	137-57-14E	33-34-46N	137-57-03E
(32)	33-29-23N	138-03-00E	33-29-35N	138-02-49E

備　考　　調査船は、船尾から長さ最大4000mのケーブルに観測機器を備え付け、えい航する。

海　図　　Ｗ６１Ｂ－Ｗ７０

出　所　　四本部警備救難部

１３年１２９８項　　本州南岸　－　遠州灘　離岸堤築造工事

下記地点付近で離岸堤築造工事が実施されている。

期　間　　平成14年3月15日までの日出～日没

位　置　　下記地点付近

	[日本測地系]		[世界測地系 WGS-84]	
(1)	34-39-13N	137-24-36E	34-39-25N	137-24-25E

標　識　　作業区域には黄灯付浮標を設置する。
備　考　　(1)警戒船を配備する。
　　(2)潜水作業を伴う。
海　図　　Ｗ７０
出　所　　蒲郡海上保安署

１３年１２９９項　　本州南岸　－　遠州灘、赤羽漁港　消波ブロック据付工事
　　下記区域で消波ブロック据付工事が実施される。
期　間　　平成14年1月15日～3月25日までの日出～日没
区　域　　下記4地点により囲まれる区域

	[日本測地系]		[世界測地系 WGS-84]	
(1)	34-35-59.0N	137-11-28.0E	34-36-10.9N	137-11-17.3E
(2)	34-35-57.9N	137-11-31.7E	34-36-09.8N	137-11-21.0E
(3)	34-35-51.8N	137-11-29.0E	34-36-03.7N	137-11-18.3E
(4)	34-35-52.9N	137-11-25.3E	34-36-04.8N	137-11-14.6E

標　識　　作業区域に赤旗付竹竿を設置する。
備　考　　潜水作業を伴う。
海　図　　Ｗ１０２４
出　所　　蒲郡海上保安署

１３年１３００項　　本州南岸　－　三河港及付近　環境調査
　　下記地点で水質調査及び採泥調査が実施される。
期　間　　平成14年1月16日(予備日1月17日～31日)の0800～1500
位　置　　下記6地点

	[日本測地系]		[世界測地系 WGS-84]	
(1)	34-44-48.0N	137-13-42.0E	34-44-59.8N	137-13-31.3E
(2)	34-45-00.0N	137-17-30.0E	34-45-11.8N	137-17-19.2E
(3)	34-47-42.0N	137-17-00.0E	34-47-53.8N	137-16-49.2E
(4)	34-46-24.0N	137-07-18.0E	34-46-35.8N	137-07-07.3E
(5)	34-43-12.0N	137-07-18.0E	34-43-23.8N	137-07-07.3E
(6)	34-40-42.0N	137-09-30.0E	34-40-53.9N	137-09-19.3E

海　図　　Ｗ１０５７A－Ｗ１０５７B－Ｗ１０５２
出　所　　三河港長

１３年１３０１項　　本州南岸　－　三河港北部　環境調査
　　下記区域で底質調査、水質調査、溶出・酸素消費量調査、生物調査が実施される。
期　間　　平成14年1月16日～2月4日（内3日間）までの0700～1700
位　置　　下記24地点

	[日本測地系]		[世界測地系 WGS-84]	
(1)	34-47-55N	137-11-55E	34-48-07N	137-11-44E
(2)	34-47-55N	137-12-08E	34-48-07N	137-11-57E
(3)	34-47-45N	137-12-01E	34-47-57N	137-11-50E

(4)　34-47-44N　137-12-14E　　34-47-56N　137-12-03E
(5)　34-47-44N　137-12-35E　　34-47-56N　137-12-24E
(6)　34-47-30N　137-11-41E　　34-47-42N　137-11-30E
(7)　34-47-38N　137-12-14E　　34-47-50N　137-12-03E
(8)　34-47-24N　137-12-17E　　34-47-36N　137-12-06E
(9)　34-47-39N　137-11-38E　　34-47-51N　137-11-27E
(10)　34-48-17N　137-12-12E　　34-48-29N　137-12-01E
(11)　34-48-11N　137-12-04E　　34-48-23N　137-11-53E
(12)　34-48-05N　137-11-58E　　34-48-17N　137-11-47E
(13)　34-47-57N　137-11-50E　　34-48-09N　137-11-39E
(14)　34-47-51N　137-11-44E　　34-48-03N　137-11-33E
(15)　34-48-11N　137-12-21E　　34-48-23N　137-12-10E
(16)　34-48-05N　137-12-14E　　34-48-17N　137-12-03E
(17)　34-47-58N　137-12-07E　　34-48-10N　137-11-56E
(18)　34-47-50N　137-11-59E　　34-48-02N　137-11-48E
(19)　34-47-44N　137-11-52E　　34-47-56N　137-11-41E
(20)　34-48-03N　137-12-32E　　34-48-15N　137-12-21E
(21)　34-47-57N　137-12-24E　　34-48-09N　137-12-13E
(22)　34-47-50N　137-12-16E　　34-48-02N　137-12-05E
(23)　34-47-44N　137-12-08E　　34-47-56N　137-11-57E
(24)　34-47-38N　137-12-02E　　34-47-50N　137-11-51E

備　考　　潜水作業を伴う。
海　図　　Ｗ１０５２
出　所　　三河港長

１３年１３０２項　　本州南岸　－　渥美湾、倉舞港　護岸改修工事

下記地点付近で護岸改修工事が実施されている。
期　間　　平成14年3月20日までの日出～日没
位　置　　下記地点付近

[日本測地系]　　[世界測地系 WGS-84]
(1)　34-46-13N　137-10-42E　　34-46-25N　137-10-31E

標　識　　作業区域には黄色浮球ブイ及び灯付浮標を設置する。
備　考　　警戒船を配備する。
海　図　　５６５０-60－Ｗ１０５２
出　所　　蒲郡海上保安署

１３年１３０３項　　本州南岸　－　三河湾、吉田港西方　護岸築造工事

下記区域で護岸築造工事が実施される。
期　間　　平成14年1月10日～3月20日までの日出～日没
区　域　　下記5地点を結ぶ線及び陸岸により囲まれる区域

[日本測地系]　　[世界測地系 WGS-84]
(1)　34-46-22N　137-02-50E　　34-46-34N　137-02-39E
(2)　34-46-19N　137-02-51E　　34-46-31N　137-02-40E
(3)　34-46-18N　137-02-43E　　34-46-30N　137-02-32E
(4)　34-46-18N　137-02-34E　　34-46-30N　137-02-23E

(5)　34-46-22N　137-02-34E　　34-46-34N　137-02-23E
標　識　　作業区域に赤旗付竹竿及び黄灯付浮標を設置する。
備　考　　警戒船を配備する。
海　図　　Ｗ１０５２
出　所　　衣浦海上保安署

１３年１３０４項　　本州南岸　－　衣浦港及付近　環境調査
下記地点で水質調査及び採泥調査が実施される。
期　間　　平成14年1月16日(予備日1月17日～31日)の0800～1500
位　置　　下記4地点

	[日本測地系]	[世界測地系 WGS-84]
(1)	34-51-36.0N　136-57-36.0E	34-51-47.8N　136-57-25.3E
(2)	34-40-00.0N　136-59-15.6E	34-40-11.9N　136-59-04.9E
(3)	34-46-24.0N　136-59-00.0E	34-46-35.8N　136-58-49.3E
(4)	34-43-12.0N　137-00-00.0E	34-43-23.8N　136-59-49.3E

海　図　　Ｗ１０５６－Ｗ１０５２－Ｗ１０５３
出　所　　衣浦港長

１３年１３０５項　　本州南岸　－　衣浦港　起重機船作業
武豊北ふ頭西側で起重機船によるアンカーブロック及びチェーンの積込・積出作業が実施される。
期　間　　平成14年1月8日,9日の0800～1700
位　置　　下記地点付近

	[日本測地系]	[世界測地系 WGS-84]
(1)	34-51-20N　136-55-51E	34-51-32N　136-55-40E

海　図　　Ｗ１０５６
出　所　　衣浦港長

１３年１３０６項　　本州南岸　－　師崎水道、日間賀漁港　ボーリング作業
下記地点でボーリング作業が実施される。
期　間　　平成14年1月8日～31日(予備日含む)までの0800～日没
位　置　　下記地点

	[日本測地系]	[世界測地系 WGS-84]
(1)	34-41-59N　136-59-55E	34-42-11N　136-59-44E

標　識　　ボーリングやぐらには黄灯を設置する。
備　考　　警戒船を配備する。
海　図　　Ｗ１０５４－Ｗ１０５２－Ｗ１０５３
出　所　　衣浦海上保安署

１３年１３０７項　　伊勢湾　－　　環境調査
下記地点で水質調査及び採泥調査が実施される。
期　間　　平成14年1月16日(予備日1月17日～31日)の0800～1500
位　置　　下記8地点

	[日本測地系]	[世界測地系 WGS-84]
(1)	34-54-00.0N　136-45-42.0E	34-54-11.7N　136-45-31.4E

(2)　34-49-36.0N　136-45-42.0E　　34-49-47.8N　136-45-31.4E
(3)　34-49-36.0N　136-50-00.0E　　34-49-47.8N　136-49-49.4E
(4)　34-46-24.0N　136-48-18.0E　　34-46-35.8N　136-48-07.4E
(5)　34-43-12.0N　136-48-18.0E　　34-43-23.8N　136-48-07.4E
(6)　34-40-00.0N　136-50-48.0E　　34-40-11.8N　136-50-37.4E
(7)　34-36-48.0N　137-00-00.0E　　34-36-59.9N　136-59-49.3E
(8)　34-34-36.0N　137-00-00.0E　　34-34-47.9N　136-59-49.3E

海　図　　Ｗ１０２４－Ｗ１０６４－Ｗ１０５５B－Ｗ１０５３－Ｗ９５－Ｗ１０５１
出　所　　名古屋海上保安部

１３年１３０８項　　伊勢湾　起重機船作業等

下記区域で起重機船による橋脚積み込み作業が実施され、下図に示す経路で運搬される。

期　間　　平成14年1月9日～10日（予備日1月11日～17日）までの日出～日没
区　域　　（鋼製橋脚積み込み作業区域）
下記4地点を結ぶ線及び陸岸により囲まれる区域

[日本測地系]　　[世界測地系 WGS-84]
(1)　34-40-13.4N　136-32-49.8E　　34-40-25.2N　136-32-39.3E
(2)　34-40-21.5N　136-32-56.4E　　34-40-33.3N　136-32-45.9E
(3)　34-40-15.0N　136-33-08.1E　　34-40-26.8N　136-32-57.6E
(4)　34-40-06.9N　136-33-01.5E　　34-40-18.7N　136-32-51.0E

標　識　　作業区域には黄灯付浮標を設置する。
備　考　　警戒船を配備する。
海　図　　Ｗ８８－Ｗ９５
出　所　　四日市海上保安部

１３年１３０９項　　名古屋港　－　西航路　灯浮標蓄電池性能試験

名古屋港西航路第八号灯浮標で蓄電池の性能試験が実施される。

期　間　（機器設置）平成14年1月22日（予備日1月23日）の0900～日没
（機器撤去）平成14年2月26日（予備日2月27日）の0900～日没

位　置　下記地点を中心とする半径15mの円内

	[日本測地系]		[世界測地系 WGS-84]	
(1)	35-00-45.7N	136-48-35.7E	35-00-57.4N	136-48-25.1E

海　図　Ｗ１０５５A

出　所　名古屋港長

１３年１３１０項　　名古屋港　－　第１区、第４区　掘下げ作業等

下記区域で掘下げ作業及び土砂詰替作業が実施される。

期　間　平成14年1月10日～3月20日までの日出～日没

区　域　１　（掘下げ作業区域）

下記4地点により囲まれる区域

	[日本測地系]		[世界測地系 WGS-84]	
(1)	35-05-02N	136-50-33E	35-05-14N	136-50-22E
(2)	35-05-18N	136-50-27E	35-05-30N	136-50-16E
(3)	35-05-18N	136-50-29E	35-05-30N	136-50-18E
(4)	35-05-02N	136-50-35E	35-05-14N	136-50-24E

２　（土砂詰替作業区域）

下記4地点を結ぶ線及び陸岸により囲まれる区域

(5)	35-04-05N	136-51-51E	35-04-17N	136-51-40E
(6)	35-04-04N	136-51-50E	35-04-16N	136-51-39E
(7)	35-03-59N	136-51-54E	35-04-11N	136-51-43E
(8)	35-03-59N	136-51-55E	35-04-11N	136-51-44E

海　図　Ｗ１０５５A

出　所　名古屋港長

１３年１３１１項　　名古屋港　－　第４区　沈木確認掃海作業等

下記区域で係船浮標付近海域の沈木確認掃海作業及び揚収作業が実施される。

期　間　平成14年1月21日～29日(内2日間)までの0900～日没

区　域　下記4地点により囲まれる区域

	[日本測地系]		[世界測地系 WGS-84]	
(1)	35-02-33N	136-48-17E	35-02-45N	136-48-06E
(2)	35-01-51N	136-48-21E	35-02-03N	136-48-10E
(3)	35-01-58N	136-48-47E	35-02-10N	136-48-36E
(4)	35-02-31N	136-48-47E	35-02-43N	136-48-36E

備　考　(1)警戒船を配備する。
(2)潜水作業を伴う。

海　図　Ｗ１０５５A

出　所　名古屋港長

１３年１３１２項　　名古屋港　－　第４区　潜水作業

名古屋コンテナふ頭全面海域で潜水作業による海底調査が実施される。

期　間　　平成14年1月10日～2月18日(予備日含む)までの0800～1700

区　域　　下記2地点を結ぶ線上付近

	[日本測地系]	[世界測地系 WGS-84]
(1)	35-02-27N　136-50-10E	35-02-39N　136-49-59E
(2)	35-02-00N　136-50-22E	35-02-12N　136-50-11E

海　図　　Ｗ１０５５A

出　所　　名古屋港長

１３年１３１３項　　名古屋港　－　第４区　土砂積替作業

下記区域で土砂積替作業が実施される。

期　間　　平成14年1月10日～2月28日までの日出～日没

区　域　　下記4地点により囲まれる区域

	[日本測地系]	[世界測地系 WGS-84]
(1)	35-04-07N　136-49-42E	35-04-19N　136-49-31E
(2)	35-04-02N　136-49-47E	35-04-14N　136-49-36E
(3)	35-03-59N　136-49-42E	35-04-11N　136-49-31E
(4)	35-04-04N　136-49-37E	35-04-16N　136-49-26E

標　識　　作業区域には竹竿を設置する。

備　考　　警戒船を配備する。

海　図　　Ｗ１０５５A

出　所　　名古屋港長

１３年１３１４項　　名古屋港　－　第５区、第６区　環境調査

下記地点で水質調査及び採泥調査が実施される。

期　間　　平成14年1月15日(予備日1月16日～31日)の0800～1500

位　置　　下記2地点

	[日本測地系]	[世界測地系 WGS-84]
(1)	34-59-12.0N　136-48-18.0E	34-59-23.7N　136-48-07.4E
(2)	34-56-00.0N　136-48-18.0E	34-56-11.7N　136-48-07.4E

海　図　　Ｗ１０５５A－Ｗ１０５５B

出　所　　名古屋港長

１３年１３１５項　　本州南岸　－　四日市港、第３区　防災訓練

次頁に示す図の区域で防災訓練が実施される。

期　間　　平成14年1月13日の0930～1150

備　考　　(1)放水訓練を実施する。

(2)警戒船を配備する。

海　図　　Ｗ９４

出　所　　四日市港長

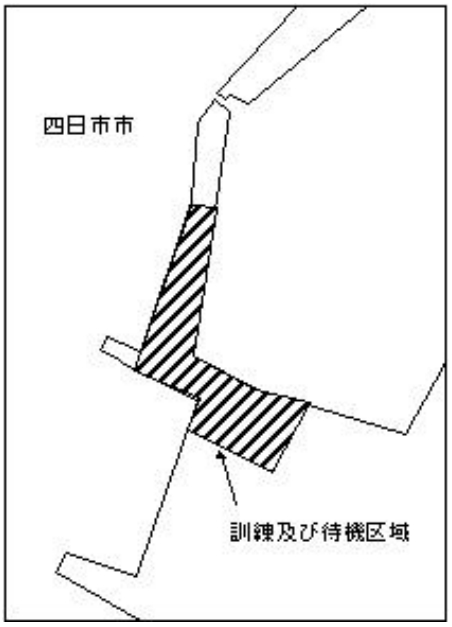

１３年１３１６項　　本州南岸　－　鳥羽港付近　掘下げ作業

松下漁港で掘下げ作業が実施されている。

期　間　　平成14年5月31日までの日出～日没

区　域　　下記位置を中心とする半径200mの円内

[日本測地系]　　[世界測地系 WGS-84]

(1)　34-29-25N　136-49-10E　　34-29-37N　136-48-59E

標　識　　作業区域には赤旗付竹竿を設置する。

海　図　　Ｗ７３

出　所　　鳥羽海上保安部

１３年１３１７項　　本州南岸　－　鳥羽港　桟橋補修作業

下記区域で桟橋の係留チェーンの取替作業が実施される。

期　間　　平成14年2月28日までの0800～1700

区　域　　下記位置を中心とする半径70mの円内

[日本測地系]　　[世界測地系 WGS-84]

(1)　34-29-12.8N　136-50-49.1E　　34-29-24.7N　136-50-38.5E

備　考　　(1)潜水作業を伴う。

(2)警戒船を配備する。

海　図　　Ｗ７３

出　所　　鳥羽海上保安部

１３年１３１８項　　本州南岸　－　鳥羽港　掘下げ作業等

坂手漁港で掘下げ作業、浮桟橋設置作業及び連絡橋設置作業が実施される。

期　間　　平成14年1月7日～3月11日までの日出～日没

位　置　　下記地点付近

[日本測地系]　　[世界測地系 WGS-84]

(1)　34-28-53N　136-51-45E　　34-29-05N　136-51-34E

備　考　　(1)警戒船を配備する。

(2)潜水作業を伴う。
海　図　　Ｗ７３
出　所　　鳥羽海上保安部

１３年１３１９項　　本州南岸　－　的矢港　海底線敷設替工事
下記区域で海底線の敷設替え工事が実施される。
期　間　　平成14年1月16日～31日（予備日2月1日～10日）までの日出～日没
区　域　　下記地点付近

	[日本測地系]	[世界測地系 WGS-84]
(1)	34-21-53N　136-52-07E	34-22-05N　136-51-56E

備　考　　(1)警戒船を配備する。
(2)潜水作業を伴う。
海　図　　Ｗ７３
出　所　　鳥羽海上保安部

１３年１３２０項　　本州南岸　－　英虞湾、浜島港　魚礁設置作業
下記地点で魚礁設置作業が実施されている。
期　間　　平成13年12月28日までの日出～日没
位　置　　下記地点

	[日本測地系]	[世界測地系 WGS-84]
(1)	34-17-13N　136-46-04E	34-17-25N　136-45-54E

標　識　　作業区域にはブイを設置する。
備　考　　警戒船を配備する。
海　図　　Ｗ１０５８－Ｗ７８
出　所　　鳥羽海上保安部

１３年１３２１項　　本州南岸　－　熊野灘、吉津湾　灯浮標蓄電池性能試験
ヨザキノ瀬灯浮標で蓄電池の性能試験が実施される。
期　間　　（機器設置）平成14年1月24日（予備日1月25日）の0900～日没
（機器撤去）平成14年2月28日（予備日3月 1日）の0900～日没
位　置　　下記地点を中心とする半径15mの円内

	[日本測地系]	[世界測地系 WGS-84]
(1)	34-16-14.4N　136-30-43.0E	34-16-26.4N　136-30-32.5E

海　図　　Ｗ１０５８
出　所　　鳥羽海上保安部

１３年１３２２項　　大阪港　－　至　伊勢湾　津港　えい航作業
（四管区水路通報　平成13年　50号　1308項　関連）
下記経路を経由して、台船のえい航作業（えい航長最大340m、速力約7ノット）が実施される。
期　　間　平成14年1月6日～8日
経路及び日時　大阪港　　1月6日　0800出発予定
潮岬　　1月6日　2400
三木埼沖　　1月7日　0600
伊良湖水道　　1月7日　1400

津港　　1月8日　1100到着予定
備　　考　警戒船を配備する。
海　　図　Ｗ６１Ｂ－Ｗ７０－Ｗ１０５１－Ｗ８８
出　　所　四日市海上保安部

１３年１３２３項　　神戸港　至　伊勢湾　津港　えい航作業
（四管区水路通報　平成13年　50号　1308項　関連）
下記経路を経由して、起重機船のえい航作業（えい航長最大377m、速力約6ノット）が実施される。
期　　間　平成14年1月6日～8日
経路及び日時　神戸港　　1月6日　1300出発予定
潮岬　　1月7日　0700
三木埼沖　　1月7日　1400
伊良湖水道　　1月7日　2300
津港　　1月8日　1100到着予定
備　　考　警戒船を配備する。
海　　図　Ｗ６１Ｂ－Ｗ７０－Ｗ１０５１－Ｗ８８
出　　所　四日市海上保安部

◎　お知らせ
年始の「四管区水路通報」は下記のとおり発行します。
記
○　第１号・総記　　平成14年1月9日（水）

◎　お知らせ
「Ｈ－１８５Ｗ　三河湾」が改版されました。
（財）日本水路協会発行の標記ヨット・モーターボート用参考図は、航海安全情報を最新のものに改訂し、測地系を世界測地系（WGS-84）に変更して、さらに使いやすい参考図になりました。
B3版（両面多色刷り）　定価1,400円（税別）

＝＝

「四管区水路通報」に関する問合わせ先
第四管区海上保安本部　水路部　監理課　図誌係
〒455-8528　名古屋市港区入船２－３－１２　　名古屋港湾合同庁舎（６階）
TEL　052-6611611（内線315）　FAX　052-654-2536（FAX サービス兼用）
E-mail　zushi4@jodc.go.jp .
第四管区海上保安本部水路部インターネットアドレス
http://www1.kaiho.mlit.go.jp/KAN4/index.htm
海上保安庁水路部インターネットアドレス　http://www1.kaiho.mlit.go.jp/

また、FAX によるポーリングサービスも行っています。FAX 番号は『０５２－６５４－２５３６』です。
なお、ID コードやパスワードは設定していません。
（ポーリング受信のモードで、上記番号にアクセスします。機種によってはパスワードの入力を求められますが、その際は適当な４桁の数を入力します。）

＝＝

世界測地系への移行及び日本測地系海図の廃版について

１　平成１４年３月までは・・

・我が国の海図のうち、日本及びその周辺海域の海図については、従来は日本測地系で刊行されていましたが、平成１２年４月からは世界測地系で刊行しており、平成１４年３月末までに、全て世界測地系海図へ移行されます。

・日本測地系海図によるものと世界測地系海図による海図が混在しますので、使用に際しては海図に使われている測地系とＧＰＳ等の測位システムの測地系を一致させるなど十分注意されるようお願いします。

・従来の日本測地系海図は、平成１３年１０月から段階的に廃版され、平成１４年３月末までに全て廃版となります。

・水路通報及び航行警報の位置表示は、日本及びその周辺海域については原則として日本測地系と世界測地系を併記することとしています。ただし、入手情報のうち測地系が明らかでない場合、また緊急に知らせる必要がある漂流物等については、「測地系不明」として提供する場合もあります。

２　平成１４年４月以降は・・

・緯度・経度は世界測地系に統一され、日本測地系海図は、全て使えなくなります。

・水路通報・航行警報の位置表示は、世界測地系のみになります。

このため、

◎下図の日本測地系海図の廃版予定及び「水路図誌目録」（平成13年7月刊行、同14年3月改版予定）を参照のうえ、早期に世界測地系海図の使用に移行されるようお願いします。

世界測地系海図の刊行及び日本測地系海図の廃版の詳細については、別途毎週の水路通報などでお知らせすることとしています。

廃版予定海域及び時期

時期　平成13年10月～11月
①東京湾
②伊勢湾及び付近
③大阪湾及び紀伊水道
④瀬戸内海
⑤本州南岸
⑥四国南岸
時期　平成13年11月～14年3月
⑦　九州沿岸
⑧　本州北西岸
時期　平成13年12月～14年3月
⑨　北海道沿岸
時期　平成14年1月～2月
⑩　本州東岸
時期　平成14年1月～3月
⑪　南方・南西諸島
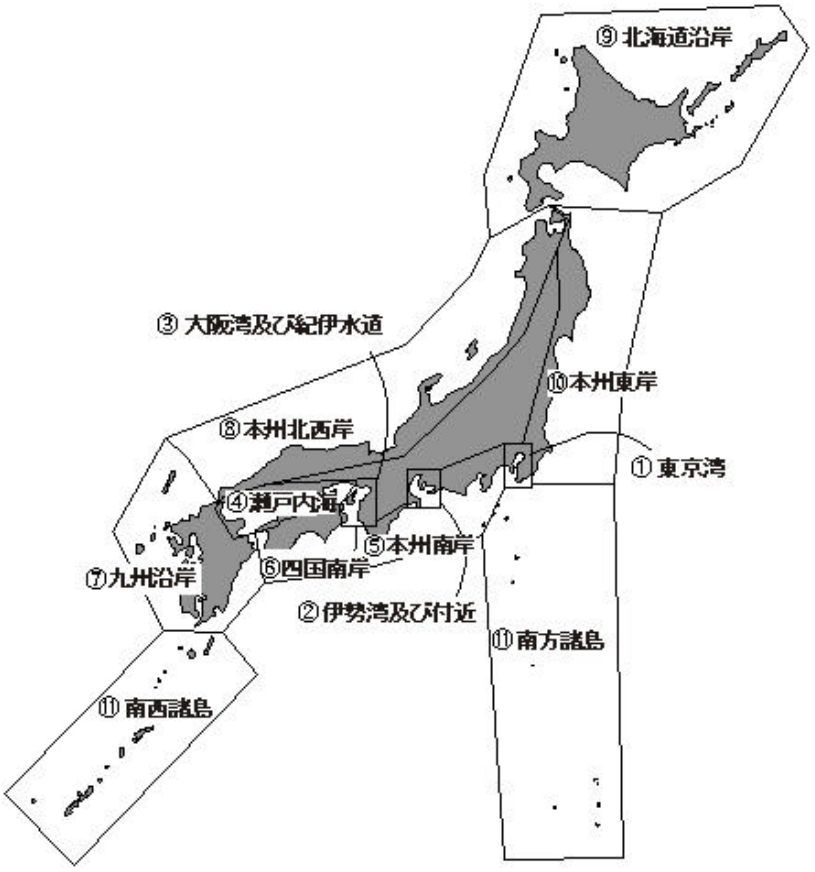
（注）以上の他、番号5000台の海図及び一部の海図の中には廃版されていないものもありますので、詳細は水路図誌目録を参照して下さい。