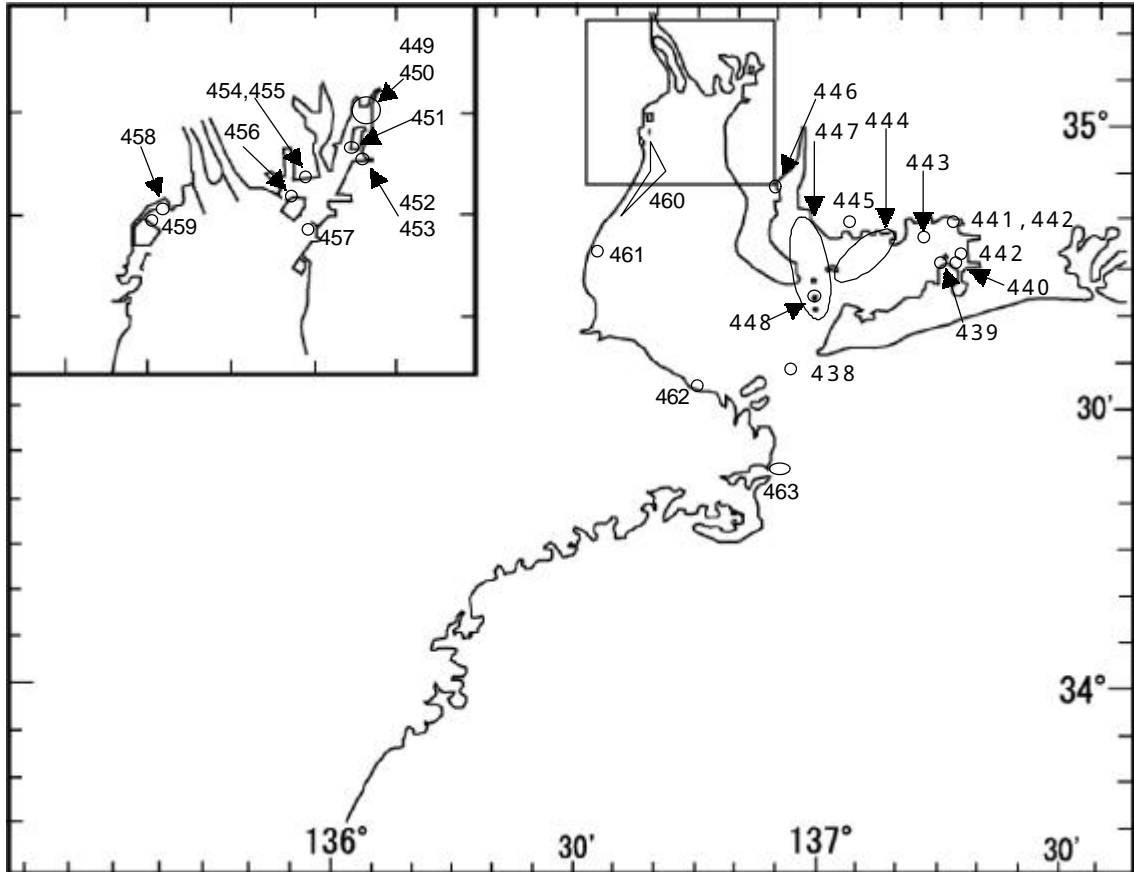


四管区水路通報第 2 2 号

平成 1 7 年 6 月 8 日

第四管区海上保安本部

第 4 3 8 項	本州南岸	伊良湖水道航路南西方、神島付近・・・潜水作業
第 4 3 9 項	本州南岸	三河港南部・・・・・・・・・・・・・ポーリング作業
第 4 4 0 項	本州南岸	三河港南部・・・・・・・・・・・・・深浅測量
第 4 4 1 項	本州南岸	三河港北部・・・・・・・・・・・・・環境調査
第 4 4 2 項	本州南岸	三河港・・・・・・・・・・・・・掘下げ作業等
第 4 4 3 項	本州南岸	三河港北部・・・・・・・・・・・・・棧橋設置
第 4 4 4 項	本州南岸	三河湾、東幡豆港 至 佐久島・・・海上行事
第 4 4 5 項	本州南岸	三河湾、吉田港・・・・・・・・・・・・・護岸改良工事
第 4 4 6 項	本州南岸	衣浦港・・・・・・・・・・・・・救難訓練
第 4 4 7 項	本州南岸	衣浦港付近 至 野島南方・・・・・・・・ヨットレース
第 4 4 8 項	本州南岸	師崎水道、篠島港南方・・・・・・・・防波堤築造工事
第 4 4 9 項	名古屋港	第 1 区・・・・・・・・・・・・・環境調査
第 4 5 0 項	名古屋港	第 1 区・・・・・・・・・・・・・花火大会
第 4 5 1 項	名古屋港	第 2 区・・・・・・・・・・・・・防災訓練
第 4 5 2 項	名古屋港	第 3 区・・・・・・・・・・・・・棧橋設置工事
第 4 5 3 項	名古屋港	第 3 区・・・・・・・・・・・・・潜水作業
第 4 5 4 項	名古屋港	第 4 区・・・・・・・・・・・・・防災訓練
第 4 5 5 項	名古屋港	第 4 区・・・・・・・・・・・・・水路測量
第 4 5 6 項	名古屋港	第 4 区・・・・・・・・・・・・・航泊禁止
第 4 5 7 項	名古屋港	第 5 区・・・・・・・・・・・・・簡易灯付浮標復旧工事
第 4 5 8 項	本州南岸	四日市港、第 3 区・・・・・・・・・・・・・環境調査
第 4 5 9 項	本州南岸	四日市港、第 3 区・・・・・・・・・・・・・簡易灯付浮標撤去工事
第 4 6 0 項	本州南岸	四日市港及付近・・・・・・・・・・・・・ヨットレース
第 4 6 1 項	伊勢湾	千代崎港・・・・・・・・・・・・・離岸堤築造工事
第 4 6 2 項	伊勢湾	宇治山田港東南東方・・・・・・・・護岸改修工事
第 4 6 3 項	本州南岸	の矢港東方・・・・・・・・・・・・・魚礁設置



17年438項 本州南岸 - 伊良湖水道航路南西方、神島付近 潜水作業
 下記区域で、潜士による造成藻場の観察が実施される。

期 間 平成17年6月15日(予備日6月16日～30日)の0800～1700

区 域 下記2地点付近

(1) 34-33-10N 136-58-49E

(2) 34-32-52N 136-58-34E

海 図 W1064

出 所 鳥羽海上保安部

17年439項 本州南岸 - 三河港南部 ボーリング作業

姫島東防波堤北東方で、やぐらを設置してボーリング作業が実施される。

期 間 平成17年6月20日～30日まで(予備日7月1日～10日)の日出～日没

区 域 下記地点付近

34-43-14N 137-16-04E

標 識 やぐらの頂上に赤旗、四隅に赤旗及び点滅式黄色灯を設置する。

備 考 警戒船を配備する。

海 図 W1057B

出 所 三河港長

17年440項 本州南岸 - 三河港南部 深浅測量

姫島南東方で、作業船による深浅測量が実施される。

期間 平成17年6月21日、22日（予備日6月23日～7月15日）の日出～日没

区域 下記6地点により囲まれる区域

(1) 34-42-19N 137-15-07E

(2) 34-42-31N 137-15-11E

(3) 34-42-48N 137-15-24E

(4) 34-42-18N 137-15-45E

(5) 34-42-01N 137-15-29E

(6) 34-41-57N 137-15-21E

海図 W1057B

出所 三河港長

17年441項 本州南岸 - 三河港北部 環境調査

下記区域で、作業船による採水、採泥作業が実施される。

期間 平成17年6月20日、21日（予備日6月22日～7月20日）の0800～1700

区域 下記5地点付近

(1) 34-48-09N 137-17-32E

(2) 34-47-53N 137-17-46E

(3) 34-47-43N 137-17-50E

(4) 34-47-39N 137-17-38E

(5) 34-47-22N 137-17-53E

備考 潜水作業を伴う。

海底に水中容器を24時間設置する。

海図 W1057A

出所 三河港長

17年442項 本州南岸 - 三河港 掘下げ作業等

下記区域で、作業船による掘下げ作業及び深浅測量が実施される。

期間 深浅測量 平成17年6月9日～6月14日までの日出～日没

掘下げ作業 平成17年6月15日～7月15日までの日出～日没

区域 下記4地点により囲まれる区域（深浅測量、掘下げ作業）

(1) 34-44-02N 137-18-06E

(2) 34-44-05N 137-17-49E

(3) 34-44-08N 137-17-50E

(4) 34-44-05N 137-18-06E

下記4地点により囲まれる区域（深浅測量、土砂投入作業）

(5) 34-47-52N 137-16-11E

(6) 34-48-00N 137-17-02E

(7) 34-47-41N 137-17-09E

(8) 34-47-33N 137-16-16E

海 図 W 1 0 5 7 A - W 1 0 5 7 B - W 1 0 5 2

出 所 三河港長

1 7 年 4 4 3 項 本州南岸 - 三河港北部 棧橋設置

大島北東岸に、下記期間、浮棧橋が設置される。

期 間 平成17年6月13日～9月7日まで

位 置 下記地点

34-47-24N 137-14-10E

備 考 上記位置付近で、設置工事を平成17年6月13日～6月23日までの内2日間、
撤去工事を平成17年9月1日～9月7日までの内2日間実施する。

海 図 W 1 0 5 7 A

出 所 三河港長

1 7 年 4 4 4 項 本州南岸 - 三河湾、東幡豆港 至 佐久島 海上行事

付図に示す区域で、シーカヤックによる海上行事が実施される。

期 間 平成17年6月18日の1000～1300

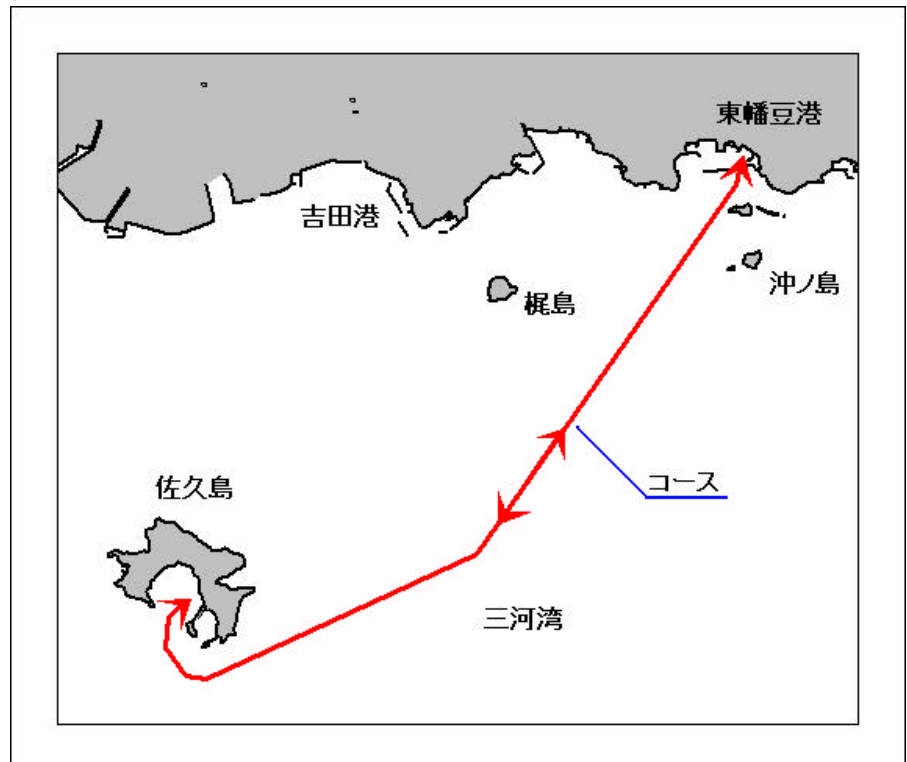
平成17年6月19日の0930～1230

備 考 警戒船を配備する。

約50艇が参加する。

海 図 W 1 0 5 2

出 所 蒲郡海上保安署



17年445項 本州南岸 - 三河湾、吉田港 護岸改良工事

下記区域で、作業船による護岸改良工事が実施されている。

期間 平成17年6月30日までの日出～日没

区域 下記地点付近

34-47-27N 137-04-30E

標識 作業区域に赤旗及び点滅式黄色灯付浮標を設置する。

海図 W1052

出所 衣浦海上保安署

17年446項 本州南岸 - 衣浦港 救難訓練

9号地南ふ頭物揚場前面で、救難訓練が実施される。

期間 平成17年6月20日、21日の1300～1600

区域 下記地点付近

34-52-30N 136-56-10E

海図 W1056

出所 衣浦港長

17年447項 本州南岸 - 衣浦港付近 至 野島南方 ヨットレース

付図に示す区域で、ヨットレースが実施される。

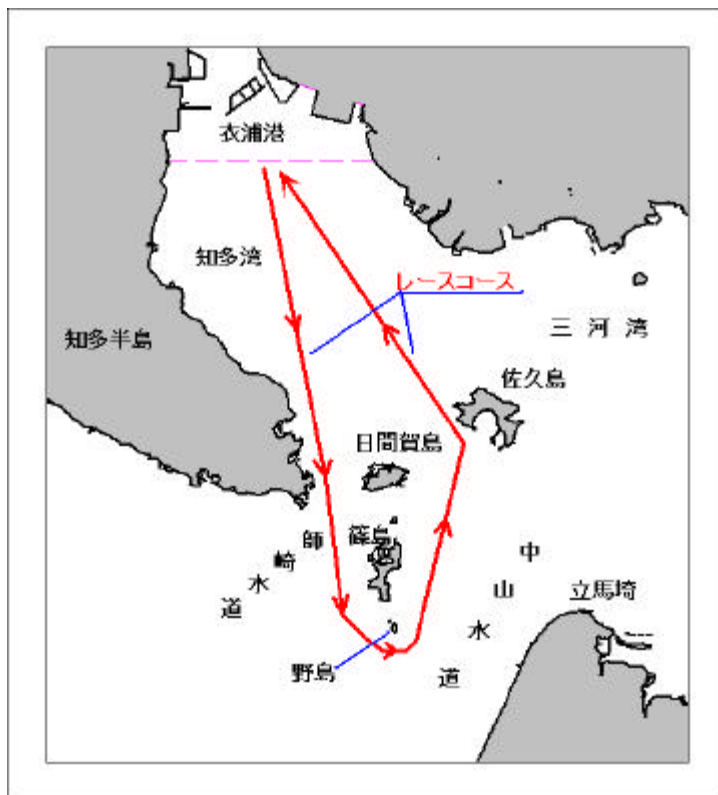
期間 平成17年6月19日の0800～1700

標識 区域に簡易浮標を設置する。

備考 警戒船を配備する。

海図 W1053

出所 衣浦港長



17年448項 本州南岸 - 師崎水道、篠島港南方 防波堤築造工事

蛭子ヶ鼻南南西方で、作業船による防波堤築造工事が実施される。

期 間 平成17年6月20日～平成18年2月4日までの日出～日没

区 域 下記地点付近

34-40-32N 136-59-58E

標 識 区域に点滅式黄色灯付浮標及び赤旗を設置する。

備 考 潜水作業を伴う。

海 図 W1054

出 所 衣浦海上保安署

17年449項 名古屋港 - 第1区 環境調査

下記区域で、作業船による採泥作業が実施される。

期 間 平成17年6月28日（予備日6月30日）の0900～1300

区 域 下記6地点付近

(1) 35-05-03N 136-53-44E

(2) 35-04-36N 136-53-38E

(3) 35-05-53N 136-53-33E

(4) 35-05-05N 136-53-27E

(5) 35-04-38N 136-53-27E

(6) 35-04-29N 136-52-32E

海 図 W1055A

出 所 名古屋港長

17年450項 名古屋港 - 第1区 花火大会

ガーデンふ頭1号岸壁で、花火が打ち上げられている。

期 間 平成17年6月30日までの2000～2045

区 域 下記2地点付近

35-05-28N 136-53-09E

35-05-20N 136-53-05E

備 考 警戒船を配備する。

海 図 W1055A

出 所 名古屋港長

17年451項 名古屋港 - 第2区 防災訓練

潮見ふ頭（9号地）BL 棧橋周辺で、作業船によるオイルフェンス展張作業を伴う
防災訓練が実施される。

期 間 平成17年6月8日の1200～1600

区 域 下記地点付近
35-02-58N 136-51-59E
備 考 警戒船を配備する。
海 図 W 1 0 5 5 A
出 所 名古屋港長

17年452項 名古屋港 - 第3区 棧橋設置工事
新宝ふ頭（南1区）14岸壁東方で、浮棧橋設置工事が実施される。
期 間 平成17年6月16日～30日まで（内4日間）の0800～1700
区 域 下記地点付近
35-02-44N 136-53-16E
標 識 区域に点滅式黄色灯付浮標及び赤旗を設置する。
海 図 W 1 0 5 5 A
出 所 名古屋港長

17年453項 名古屋港 - 第3区 潜水作業
東海元浜ふ頭（南2区）F5岸壁で、潜水土による電気防蝕工事が実施される。
期 間 平成17年6月20日～9月30日までの日出～日没
区 域 下記地点付近
35-02-32N 136-53-02E
海 図 W 1 0 5 5 A
出 所 名古屋港長

17年454項 名古屋港 - 第4区 防災訓練
飛島ふ頭（西4区）U5棧橋周辺で、作業船によるオイルフェンス展張作業を伴う
防災訓練が実施される。
期 間 平成17年6月20日（予備日6月27日）の1000～1130
区 域 下記地点付近
35-01-41N 136-49-42E
備 考 警戒船を配備する。
海 図 W 1 0 5 5 A
出 所 名古屋港長

17年455項 名古屋港 - 第4区 水路測量
飛島ふ頭（西4区）U5、U6棧橋前面で、作業船による水路測量が実施される。
期 間 平成17年6月13日～6月17日まで（内2日間）の日出～日没
区 域 下記6地点により囲まれる区域
(1) 35-01-40N 136-49-38E

- (2) 35-01-38N 136-50-02E
- (3) 35-01-37N 136-50-02E
- (4) 35-01-28N 136-49-15E
- (5) 35-01-32N 136-49-14E
- (6) 35-01-36N 136-49-17E

標 識 作業船は白紅白のえん尾旗を掲げる。
備 考 期間中、区域で掘下げ作業を実施する。
海 図 W 1 0 5 5 A
出 所 第四管区海上保安本部

17年456項 名古屋港 - 第4区 航泊禁止

ポートアイランド北西側で、揚土作業に伴い一般船舶の航泊が禁止される。

期 間 平成17年6月13日～17日まで
区 域 下記4地点を結ぶ線及び陸岸により囲まれる区域

- (1) 35-00-45N 136-48-31E
- (2) 35-00-50N 136-48-28E
- (3) 35-00-55N 136-48-38E
- (4) 35-00-51N 136-48-42E

標 識 上記(2)、(3)及び下記2地点に、点滅式黄色灯付浮標を設置する。

- (5) 35-00-46N 136-48-31E
- (6) 35-00-51N 136-48-41E

海 図 W 1 0 5 5 A - W 1 0 5 5 B
出 所 名古屋港長公示第17-13号

17年457項 名古屋港 - 第5区 簡易灯付浮標復旧工事等

下記区域で、簡易灯付浮標の復旧工事及び点検作業が実施される。

期 間 平成17年6月20日～7月15日までの日出～日没
区 域 下記3地点付近

- (1) 34-58-51N 136-49-53E
- (2) 34-59-08N 136-49-39E
- (3) 34-59-00N 136-49-09E

備 考 潜水作業を伴う。
警戒船を配備する。

海 図 W 1 0 5 5 B
出 所 名古屋港長

17年458項 本州南岸 - 四日市港、第3区 環境調査

朝明川河口付近で、作業船による採泥作業が実施される。

期 間 平成17年6月16日(予備日6月17日～19日)の日出～日没

区 域 下記6地点付近
(1) 35-00-24N 136-40-40E
(2) 35-00-18N 136-40-41E
(3) 35-00-12N 136-40-42E
(4) 35-00-20N 136-40-48E
(5) 35-00-20N 136-41-00E
(6) 35-00-10N 136-41-03E
海 図 W 9 4
出 所 四日市港長

17年459項 本州南岸 - 四日市港、第3区 簡易灯付浮標撤去工事
霞ヶ浦北ふ頭南方で、クレーン台船による簡易灯付浮標の撤去作業が実施される。

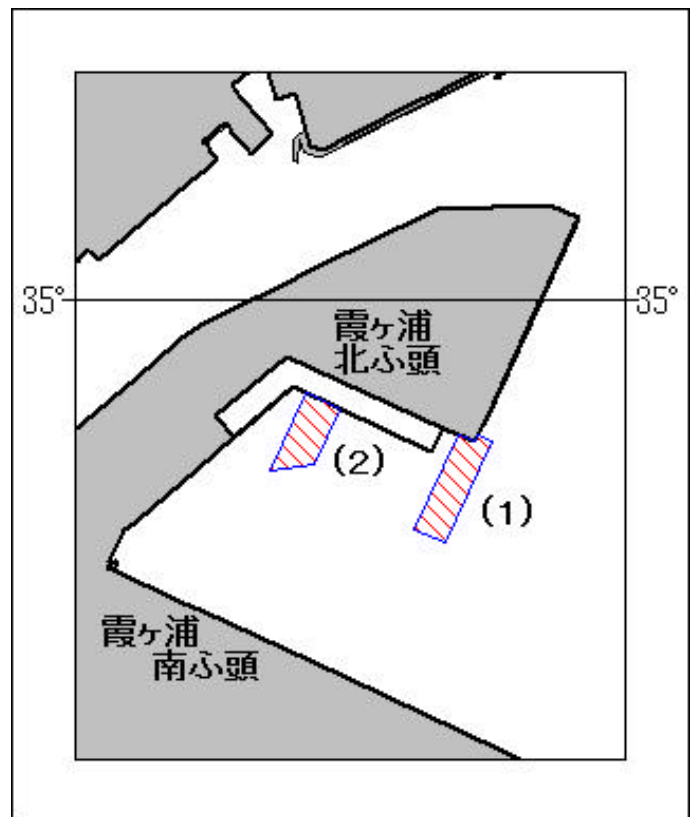
期 間 平成17年6月20日（予備日6月21日～24日）日出～日没

区 域 下記2地点付近
(1) 34-59.7N 136-40.3E
(2) 34-59.8N 136-40.0E

標 識 クレーン台船のアンカー投入位置に、簡易浮標を設置する。

備 考 潜水作業を伴う。
警戒船を配備する。

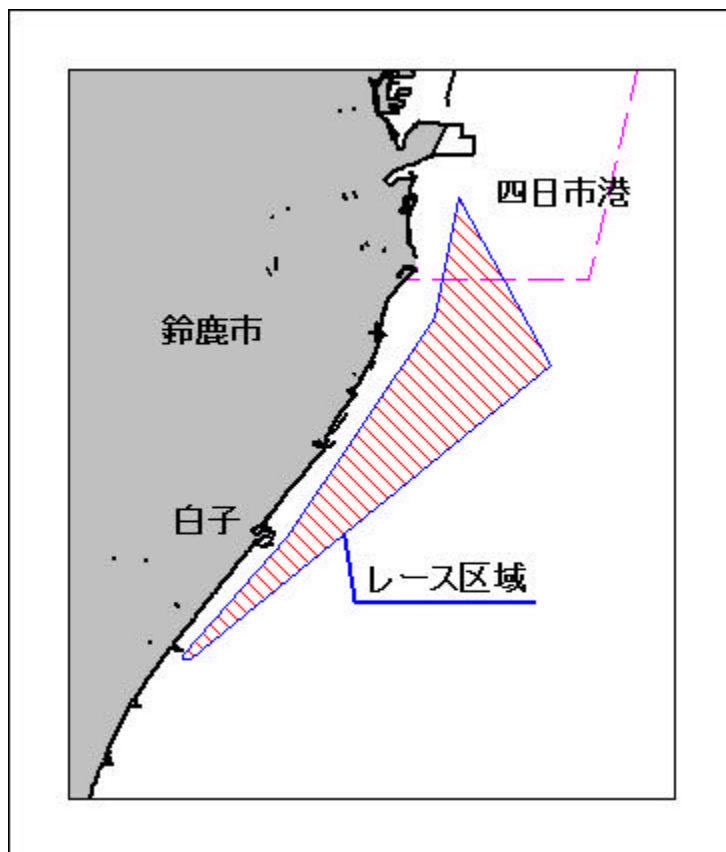
海 図 W 9 4
出 所 四日市港長



17年460項 本州南岸 - 四日市港及付近 ヨットレース

津港北方から磯津漁港に至る間の下図に示す区域で、ヨットレースが実施される。

期 間 平成17年6月19日の0830～1530
標 識 区域に黄色簡易浮標を設置する。
備 考 約30隻が参加する。
警戒船を配備する。
海 図 W94 - W95
出 所 四日市港長



17年461項 伊勢湾 - 千代崎港 離岸堤築造工事

下記区域で作業船による離岸堤築造工事が実施される。

期 間 平成17年6月16日～8月16日までの日出～日没
区 域 下記地点付近
34-51-23N 136-37-04E
標 識 アンカー投入位置に点滅式灯付浮標及び橙色簡易浮標を設置する。
備 考 潜水作業を伴う。
警戒船を配備する。
海 図 W95
出 所 四日市海上保安部

17年462項 伊勢湾 - 宇治山田港東南東方 護岸改修工事

下記区域で、作業船による護岸改修工事が実施されている。

期 間 平成17年9月16日までの日出～日没

区 域 下記地点付近

34-30-33N 136-47-04E

標 識 区域に赤旗付竹竿及び点滅式黄色灯付黄色塗浮標を設置する。

備 考 潜水作業を伴う。
警戒船を配備する。

海 図 W1051

出 所 鳥羽海上保安部

17年463項 本州南岸 - 的矢港東方 魚礁設置

下記区域に魚礁（コンクリート製及び鋼製、358個、高さ約2メートル）が設置されている。

区 域 下記4地点により囲まれる区域

(1) 34-22-06N 136-54-43E

(2) 34-22-18N 136-54-49E

(3) 34-22-00N 136-55-19E

(4) 34-21-48N 136-55-19E

海 図 W73

出 所 第四管区海上保安本部

「四管区水路通報」に関する問い合わせ先

第四管区海上保安本部 海洋情報部 監理課 情報係

〒455-8528 名古屋市港区入船2-3-12 名古屋港湾合同庁舎（6階）

TEL 052-661-1611（内線2515）

FAX 052-654-2536（FAXサービス兼用）

E-mail zushi4@jodc.go.jp

第四管区海上保安本部海洋情報部インターネットアドレス

<http://www1.kaiho.mlit.go.jp/KAN4/index.htm>

海上保安庁海洋情報部インターネットアドレス

<http://www1.kaiho.mlit.go.jp/>

また、FAXによるポーリングサービスも行っています。

FAX番号は『052-654-2536』です。なお、Fコードやパスワードは設定していません。

（ポーリング受信のモードで、上記番号にアクセスします。機種によってはパスワードの入力を求められますが、その際は適当な4桁の数を入力します。）