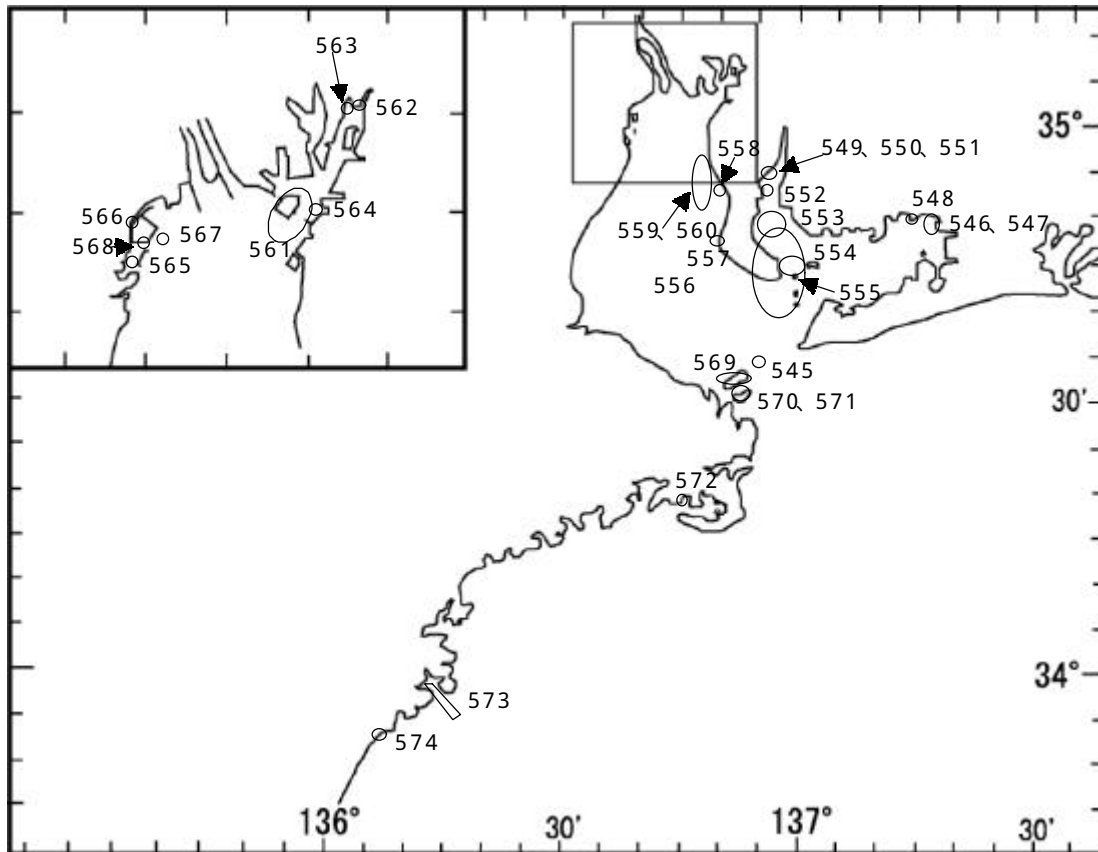


四管区水路通報第 26 号

平成 17 年 7 月 6 日

第四管区海上保安本部

第 5 4 5 項	本州南岸	伊良湖水道航路、神島北西部	・灯台現状変更
第 5 4 6 項	本州南岸	三河港北部	・小型船舶操縦訓練
第 5 4 7 項	本州南岸	三河港北部	・小型船舶操縦訓練
第 5 4 8 項	本州南岸	三河港北部	・花火大会中止
第 5 4 9 項	本州南岸	衣浦港	・橋脚改修工事
第 5 5 0 項	本州南岸	衣浦港	・潜水作業等
第 5 5 1 項	本州南岸	衣浦港	・海上行事
第 5 5 2 項	本州南岸	衣浦港	・掘下げ作業
第 5 5 3 項	本州南岸	衣浦港及付近	・ヨットレース
第 5 5 4 項	本州南岸	衣浦港 至 中山水道西方	・ヨットレース
第 5 5 5 項	本州南岸	師崎港～日間賀島～佐久島	・海底送水管調査作業
第 5 5 6 項	伊勢湾		・潮流観測
第 5 5 7 項	本州南岸	伊勢湾、野間埼北方	・海上行事
第 5 5 8 項	本州南岸	常滑港付近	・灯台現状変更
第 5 5 9 項	本州南岸	常滑港付近	・環境調査
第 5 6 0 項	本州南岸	常滑港及付近	・流速計等設置
第 5 6 1 項	名古屋港		・環境調査
第 5 6 2 項	名古屋港	第 1 区	・花火大会
第 5 6 3 項	名古屋港	第 1 区	・海上行事
第 5 6 4 項	名古屋港	第 3 区	・重量物荷役作業
第 5 6 5 項	本州南岸	四日市港、第 1 区	・海上行事
第 5 6 6 項	本州南岸	四日市港、第 3 区	・海上行事
第 5 6 7 項	本州南岸	四日市港、第 3 区	・海上行事
第 5 6 8 項	本州南岸	四日市港、第 3 区	・棧橋点検作業
第 5 6 9 項	伊勢湾	答志島	・灯台現状変更
第 5 7 0 項	本州南岸	菅島水道、菅島北部	・灯台現状変更
第 5 7 1 項	本州南岸	菅島水道、菅島北部	・灯台光達距離変更（予告）
第 5 7 2 項	本州南岸	英虞湾、浜島港	・灯台光達距離変更（予告）
第 5 7 3 項	本州南岸	賀田湾及熊野灘	・海底送水管敷設作業
第 5 7 4 項	本州南岸	熊野灘、木本港	・花火大会



17年545項 本州南岸 - 伊良湖水道航路、神島北西部 灯台現状変更

下記灯台は、現状変更された。

名称 神島港北防波堤灯台
 位置 (変更前) 34-33-00.1N 136-58-33.4E
 (変更後) 34-32-59.1N 136-58-34.1E
 高さ (変更前) 12メートル
 (変更後) 11メートル
 海図 W1064 - W1053
 出所 第四管区海上保安本部

17年546項 本州南岸 - 三河港北部 小型船舶操縦訓練

下記区域で、水上オートバイを使用した小型船舶操縦訓練が実施される。

期間 平成17年7月6日、8日、23～25日の0900～1630
 区域 下記地点付近
 34-48-30N 137-17-48E
 標識 区域に簡易浮標を設置する。
 海図 W1057A
 出所 三河港長

17年547項 本州南岸 - 三河港北部 小型船舶操縦訓練

下記区域で、小型船舶操縦訓練が実施される。

期 間 平成17年7月13日～17日までの0900～1630

区 域 下記4地点により囲まれる区域

(1) 34-46-34N 137-17-00E

(2) 34-46-40N 137-17-47E

(3) 34-45-52N 137-17-56E

(4) 34-45-46N 137-17-09E

標 識 区域に簡易浮標を設置する。

海 図 W1057A

出 所 三河港長

17年548項 本州南岸 - 三河港北部 花火大会中止

(四管区水路通報 17年 24号 490項 削除)

下記区域で、花火大会は中止された。

期 間 平成17年7月9日(予備日7月10日、16日、17日)の1930～2050

区 域 下記地点を中心とする半径170メートルの円内

34-48-15N 137-16-26E

備 考 警戒船を配備する。

海 図 W1057A

出 所 三河港長

17年549項 本州南岸 - 衣浦港 橋脚改修工事

11号地南側区域で、仮設栈橋を設置して橋脚改修工事が実施されている。

期 間 平成17年9月30日までの日出～日没

区 域 下記地点付近

34-52-58N 136-56-21E

標 識 区域に赤旗付竹竿を設置する。

仮設栈橋に点滅式赤色灯を設置する。

海 図 W1056

出 所 衣浦港長

17年550項 本州南岸 - 衣浦港 潜水作業等

11号地西1号物揚場前面防波堤で、潜水土による防蝕工事及びグラブ浚渫船による掘り下げ作業が実施される。

期 間 平成17年7月12日～8月31日まで(予備日9月1日～30日)の0800～1700

区 域 下記2地点を結ぶ線上付近

(1) 34-52-50N 136-56-31E

(2) 34-52-49N 136-56-35E

標 識 区域に赤旗付竹竿及び点滅式黄色灯付浮標を設置する。
海 図 W 1 0 5 6
出 所 衣浦港長

1 7 年 5 5 1 項 本州南岸 - 衣浦港 海上行事

9号地北側で、ヨット体験教室が実施される。

期 間 平成17年7月18日の1000～1500

区 域 下記3地点を結ぶ線及び陸岸により囲まれる区域

(1) 34-52-27N 136-56-09E

(2) 34-52-37N 136-56-22E

(3) 34-52-35N 136-56-27E

下記4地点を結ぶ線及び陸岸により囲まれる区域

(4) 34-52-35N 136-56-27E

(5) 34-52-42N 136-56-35E

(6) 34-52-34N 136-56-55E

(7) 34-52-27N 136-56-46E

備 考 警戒船を配備する。

海 図 W 1 0 5 6

出 所 衣浦港長

1 7 年 5 5 2 項 本州南岸 - 衣浦港 掘下げ作業

5号地東方で、クラブ浚渫船等による掘下げ作業が実施される。

期 間 平成17年7月8日～8月17日まで(予備日8月18日～31日)の日出～日没

区 域 下記4地点により囲まれる区域

(1) 34-51-05N 136-56-44E

(2) 34-51-25N 136-56-28E

(3) 34-51-27N 136-56-32E

(4) 34-51-15N 136-56-42E

海 図 W 1 0 5 6

出 所 衣浦港長

1 7 年 5 5 3 項 本州南岸 - 衣浦港及付近 ヨットレース

下記区域で、ヨットレースが実施される。

期 間 平成17年7月16日の1200～1700

区 域 下記地点を中心とする半径3600mの円内

34-47-03N 136-57-53E

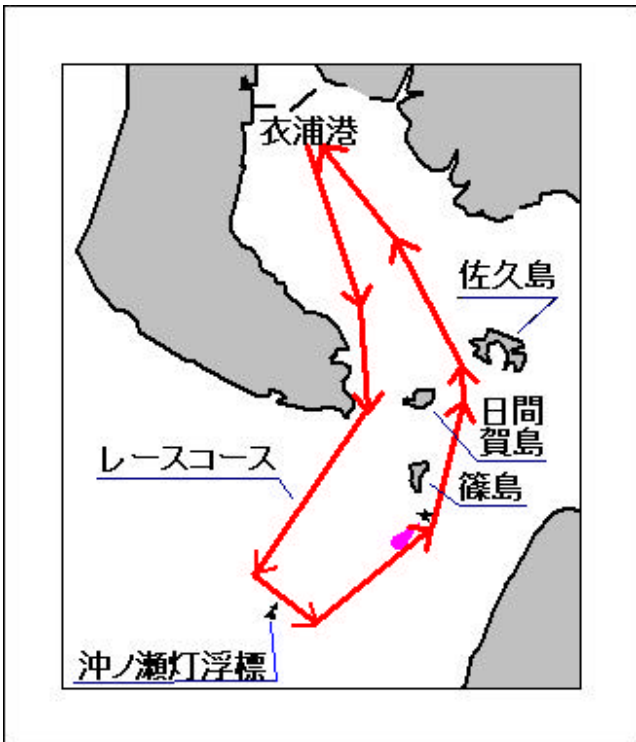
海 図 W 1 0 5 6 - W 1 0 5 3

出 所 衣浦港長

17年554項 本州南岸 - 衣浦港 至 中山水道西方 ヨットレース

下記区域で、ヨットレースが実施される。

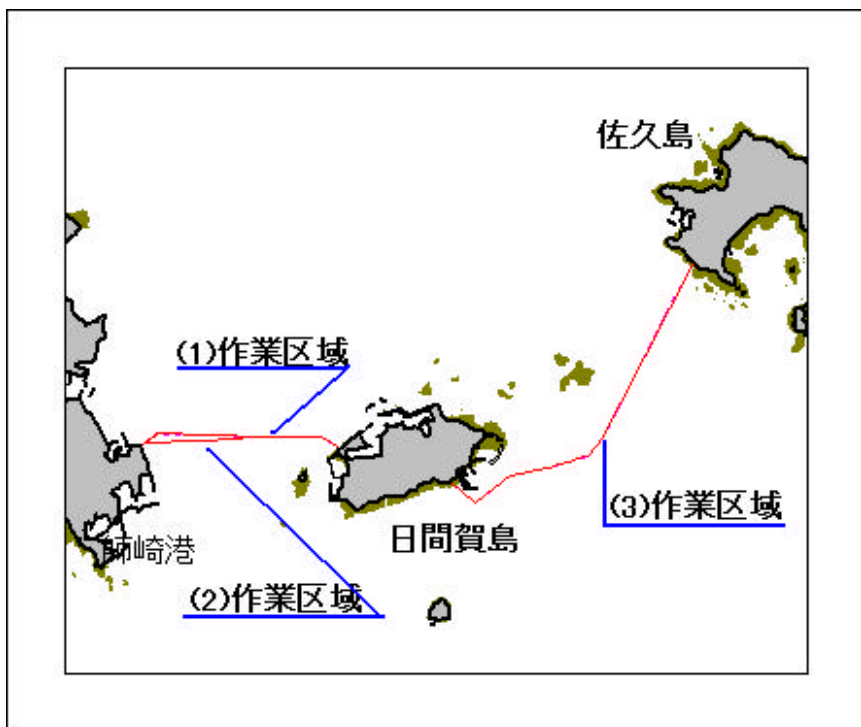
期 間 平成17年7月17日の1000～1700
区 域 付図のとおり
標 識 スタート地点及び回航地点に簡易浮標を設置する。
備 考 警戒船を配備する。
約35隻が参加する。
海 図 W1053
出 所 衣浦港長



17年555項 本州南岸 - 師崎港～日間賀島～佐久島 海底送水管調査作業

下記区域で、潜水士及びROVによる海底送水管の現状調査作業が実施されている。

期 間 平成17年7月25日まで(予備日7月26日～31日)の日出～日没
区 域 下記3海底送水管
(1) 師崎港～日間賀島(34-42-28N 136-59-00E概位)
(2) 師崎港～日間賀島(34-42-26N 136-59-00E概位)
(3) 日間賀島～佐久島(34-42-19N 137-01-21E概位)
標 識 潜水作業中は、区域に簡易浮標を設置する。
備 考 潜水作業中は、警戒船を配備する。
海 図 W1054 - W1053
出 所 衣浦海上保安署



17年556項 伊勢湾 潮流観測

伊勢湾で、測量船「いせしお」(30トン)による潮流観測が実施される。

期 間 平成17年7月14日、15日の日出～日没

区 域 下記2地点を結ぶ線上付近

(1) 34-53.5N 136-48.5E

(2) 34-53.5N 136-39.5E

下記2地点を結ぶ線上付近

(3) 34-45.0N 136-50.0E

(4) 34-41.5N 136-34.5E

下記6地点を結ぶ線上付近

(5) 34-58.2N 136-46.3E

(6) 34-56.5N 136-43.5E

(7) 34-46.5N 136-43.5E

(8) 34-42.5N 136-45.5E

(9) 34-38.5N 136-49.5E

(10) 34-32.5N 137-01.5E

標 識 測量船は白紅白のえん尾旗を掲げる。

海 図 W95 - W1053 - W1051

出 所 第四管区海上保安本部

17年557項 本州南岸 - 伊勢湾、野間埼北方 海上行事

下記区域で、トライアスロン大会が実施される。

期 間 平成17年7月24日の0800～0900

区 域 下記4地点を順に結ぶ線及び陸岸に囲まれる区域

(1) 34-46-27N 136-50-49E

(2) 34-46-28N 136-50-44E

(3) 34-47-11N 136-51-02E

(4) 34-47-10N 136-51-08E

備 考 警戒船を配備する。

海 図 W1025 - W95

出 所 名古屋海上保安部

17年558項 本州南岸 - 常滑港付近 灯台現状変更

(四管区水路通報 17年 24号 505項 削除)

下記灯台は、現状変更された。

名 称 苅屋港南防波堤灯台

位 置 34-51-14N 136-51-22E

灯 質 (変更前) 連成不動単閃赤光 毎5秒に1閃光

(変更後) 単閃赤光 毎5秒に1閃光

光達距離 (変更前) 閃光7.5海里 不動光3.5海里

(変更後) 5.0海里

海 図 W95 - W1051

出 所 名古屋海上保安部

17年559項 本州南岸 - 常滑港付近 環境調査

下記区域で、潜水土による地質調査及び底生生物調査が実施される。

期 間 平成17年7月16日(予備日7月23日)の0800～1100

区 域 下記7地点付近

(1) 34-49-27N 136-49-09E

(2) 34-49-53N 136-48-59E

(3) 34-54-12N 136-48-19E

(4) 34-51-02N 136-50-39E

(5) 34-49-47N 136-50-34E

(6) 34-50-04N 136-50-03E

(7) 34-49-15N 136-49-51E

備 考 警戒船を配備する。

海 図 W1025

出 所 名古屋海上保安部

17年560項 本州南岸 - 常滑港及付近 流速計等設置

下記3地点に流速計、水温・塩分計等を設置する。

期 間 平成17年7月15日～8月29日まで

位 置 下記3地点

(1) 34-54-44N 136-47-28E

(2) 34-51-48N 136-50-01E

(3) 34-49-53N 136-49-00E

標 識 設置位置に点滅式黄色灯付浮標(レーダーリフレクタ及び赤白旗付)を2基設置する。

海 図 W1025

出 所 名古屋海上保安部、常滑海上保安署

17年561項 名古屋港 - 環境調査

東航路及び西航路付近で、潜水作業を伴う採泥作業が実施される。

期 間 平成17年7月15日～29日まで(内1日間)の日出～日没

区 域 下記5地点付近

(1) 35-01-19N 136-50-48E

(2) 35-00-01N 136-47-08E

(3) 34-59-41N 136-48-13E

(4) 34-58-43N 136-48-50E

(5) 34-56-55N 136-47-23E

備 考 警戒船を配備する。

海 図 W1055A - W1055B

出 所 名古屋港長

17年562項 名古屋港 - 第1区 花火大会

ガーデンふ頭1号岸壁で、花火が打ち上げられている。

期 間 平成17年7月31日までの1900～2030

区 域 下記2地点付近

(1) 35-05-28N 136-53-09E

(2) 35-05-20N 136-53-05E

備 考 警戒船を配備する。

海 図 W1055A

出 所 名古屋港長

17年563項 名古屋港 - 第1区 海上行事

大手ふ頭西側で、カッター教室が実施される。

期 間 平成17年7月10日の0930～1510

区 域 下記地点付近

35-05.3N 136-52.2E

備考 警戒船を配備する。
海図 W1055A
出所 名古屋港長

17年564項 名古屋港 - 第3区 重量物荷役作業

北浜ふ頭（南3区）中部電力知多火力発電所前面で、起重機船によるローディングアームの積込作業が実施される。

期間 平成17年7月16日（予備日7月17日～28日）の日出～日没

区域 下記地点付近

34-59-26N 136-50-21E

標識 起重機船のアンカー投入位置に橙色簡易浮標を設置する。

備考 警戒船を配備する。

海図 W1055A - W1055B

出所 名古屋港長

17年565項 本州南岸 - 四日市港、第1区 海上行事

下記区域で、航空機及び船艇による海上パレードが実施される。

期間 平成17年7月18日の1000～1200

区域 下記地点を中心とする半径500mの円内

34-57-05N 136-38-51E

備考 放水及び航空機による吊り上げを実施する。
警戒船を配備する。

海図 W94

出所 四日市港長

17年566項 本州南岸 - 四日市港、第3区 海上行事

霞ヶ浦南ふ頭で、カッターの漕艇訓練がされる。

期間 平成17年7月19日～22日、25日～29日、8月1日～5日の1700～1830

平成17年7月16日、17日、23日、24日、30日、31日の0900～1200、1300～1900

平成17年7月18日の1600～1730

区域 下記4地点を順に結ぶ線及び陸岸により囲まれる区域

(1) 34-59-33N 136-39-15E

(2) 34-59-39N 136-39-23E

(3) 34-59-42N 136-39-21E

(4) 34-59-37N 136-39-13E

標識 上記(2)、(3)地点付近に簡易浮標を設置する。

備考 警戒船を配備する。

海図 W94

出所 四日市港長

17年567項 本州南岸 - 四日市港、第3区 海上行事

霞ヶ浦防波堤南側で、ヨットの乗船会が実施される。

期 間 平成17年7月17日の0900～1600

区 域 下記地点を中心とする半径500mの円内

34-58-30N 136-41-00E

備 考 警戒船を配備する。

海 図 W94

出 所 四日市港長

17年568項 本州南岸 - 四日市港、第3区 棧橋点検作業

オーシャンバース前面K9棧橋で、起重機船によるローディングアームの取付点検作業が実施される。

期 間 平成17年7月16日（予備日7月27日～28日）の日出～日没

区 域 下記5地点及び棧橋により囲まれる区域

(1) 34-58-21.3N 136-39-45.7E

(2) 34-58-14.5N 136-39-43.1E

(3) 34-58-15.5N 136-39-38.5E

(4) 34-58-22.7N 136-39-41.0E

(5) 34-58-22.0N 136-39-43.0E

標 識 起重機船のアンカー投入位置に橙色簡易浮標を設置する。

備 考 警戒船を配備する。

海 図 W94

出 所 四日市海上保安部

17年569項 伊勢湾 - 答志島 灯台現状変更

下記灯台は、現状変更された。

名 称 答志和具港南防波堤灯台

位 置 (変更前) 34-31-18.8N 136-53-47.4E

(変更後) 34-31-18.1N 136-53-47.4E

高 さ (変更前) 9.3メートル

(変更後) 8.8メートル

名 称 桃取港東防波堤灯台

位 置 (変更前) 34-30-50.8N 136-50-59.4E

(変更後) 34-30-50.8N 136-50-59.9E

海 図 W73 - W1053

出 所 第四管区海上保安本部

17年570項 本州南岸 - 菅島水道、菅島北部 灯台現状変更

下記灯台は、現状変更された。

名称 菅島港三号北防波堤灯台
位置 (変更前) 34-30-09.9N 136-54-01.4E
(変更後) 34-30-08.5N 136-54-01.3E
名称 菅島港北防波堤灯台
位置 (変更前) 34-29-57.9N 136-53-48.1E
(変更後) 34-29-57.1N 136-53-47.5E
高さ (変更前) 11メートル
(変更後) 12メートル
海図 W73 - W1053
出所 第四管区海上保安本部

17年571項 本州南岸 - 菅島水道 灯台光達距離変更(予告)

菅島港三号北防波堤灯台は、平成17年7月上旬(予定)に現状変更する。

区域 34-30-08N 136-54-01E
光達距離 (変更前) 7.5海里
(変更後) 3.5海里
海図 W73 - W1053
出所 第四管区海上保安本部

17年572項 本州南岸 - 英虞湾、浜島港 灯台光達距離変更(予告)

浜島港北防波堤灯台は、平成17年7月上旬(予定)に現状変更する。

位置 34-17-53N 136-45-37E
光達距離 (変更前) 8.5海里
(変更後) 4.0海里
海図 W1058 - W78
出所 第四管区海上保安本部

17年573項 本州南岸 - 賀田湾及熊野灘 海底送水管敷設作業

下記区域で、敷設船等による海底送水管の敷設作業等が実施される。

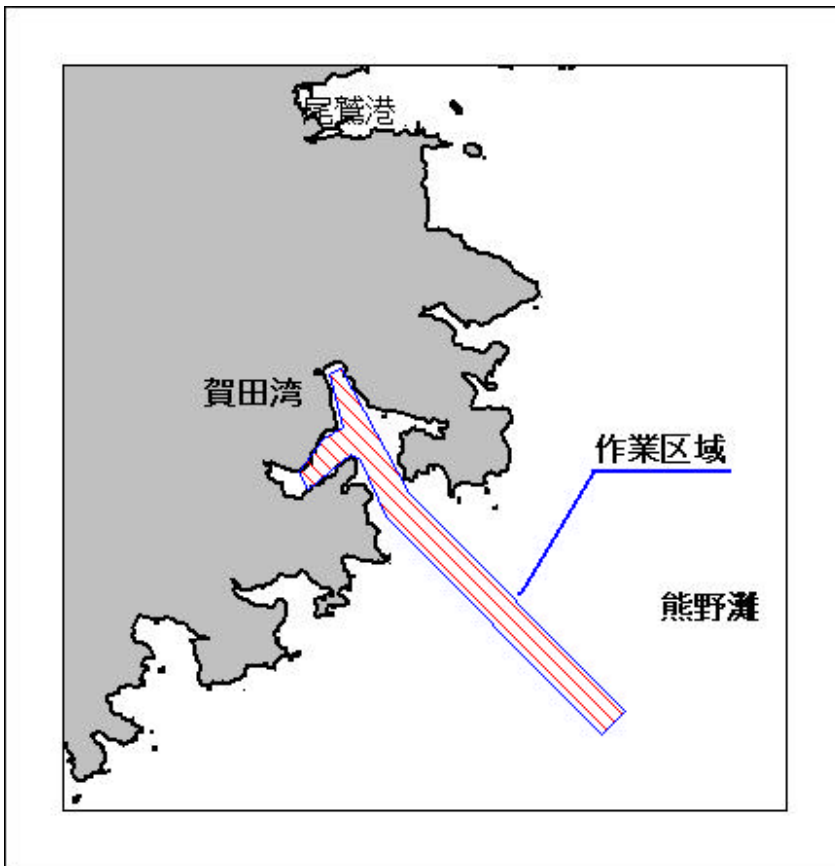
期間 平成17年7月11日～8月25日まで(予備日8月26日～9月15日)
区域 下記12地点により囲まれる区域
(1) 33-59-59N 136-12-57E
(2) 33-57-54N 136-14-19E
(3) 33-54-19N 136-18-36E
(4) 33-53-56N 136-18-08E
(5) 33-57-31N 136-13-51E
(6) 33-58-27N 136-13-22E

- (7) 33-58-33N 136-13-10E
- (8) 33-57-59N 136-12-19E
- (9) 33-58-16N 136-12-06E
- (10) 33-58-48N 136-12-37E
- (11) 33-59-00N 136-13-00E
- (12) 33-59-53N 136-12-43E

備考 潜水作業を伴う。
警戒船を配備する。

海 図 W 1 0 7 3 - W 7 5 - W 9 3

出 所 尾鷲海上保安部



17年574項 本州南岸 - 熊野灘、木本港 花火大会

下記区域で、花火大会が実施される。

期 間 平成17年7月18日(予備日7月19日)の2100~2200

区 域 下記地点を中心とする半径180メートルの円内

33-53-21N 136-06-30E

海 図 W 9 3

出 所 尾鷲海上保安部

「四管区水路通報」に関する問い合わせ先

第四管区海上保安本部 海洋情報部 監理課 情報係

〒455-8528 名古屋市港区入船2-3-12 名古屋港湾合同庁舎(6階)

TEL 052-661-1611(内線2515)

FAX 052-654-2536(FAXサービス兼用)

E-mail zushi4@jodc.go.jp

第四管区海上保安本部海洋情報部インターネットアドレス

<http://www1.kaiho.mlit.go.jp/KAN4/index.htm>

海上保安庁海洋情報部インターネットアドレス

<http://www1.kaiho.mlit.go.jp/>

また、FAXによるポーリングサービスも行っています。

FAX番号は『052-654-2536』です。なお、Fコードやパスワードは設定していません。
(ポーリング受信のモードで、上記番号にアクセスします。機種によってはパスワードの入力を求められますが、その際は適当な4桁の数を入力します。)

インターネットによる航行警報の提供について

インターネットにより、航行警報(NAVAREA XI航行警報、NAVTEX 航行警報、日本航行警報、管区(保安部)地域航行警報)を提供しています。

また、携帯電話(iモード、EZweb、Vodafone live!)へのサービスとして、NAVTEX 航行警報、管区(保安部)地域航行警報のうち、沿岸海域(約50キロメートル以内)を設け提供しています。

航行警報アドレス <http://www1.kaiho.mlit.go.jp/TUHO/nwj.html/>

携帯電話用アドレス

iモード対応機種 <http://www1.kaiho.mlit.go.jp/keitai/TUHO/keiho/>

EZweb対応機種 <http://www1.kaiho.mlit.go.jp/keitai/TUHO/keiho/ez/>

Vodafone live!対応機種 <http://www1.kaiho.mlit.go.jp/keitai/TUHO/keiho/js/>
