

# 四管区水路通報第 2 8 号

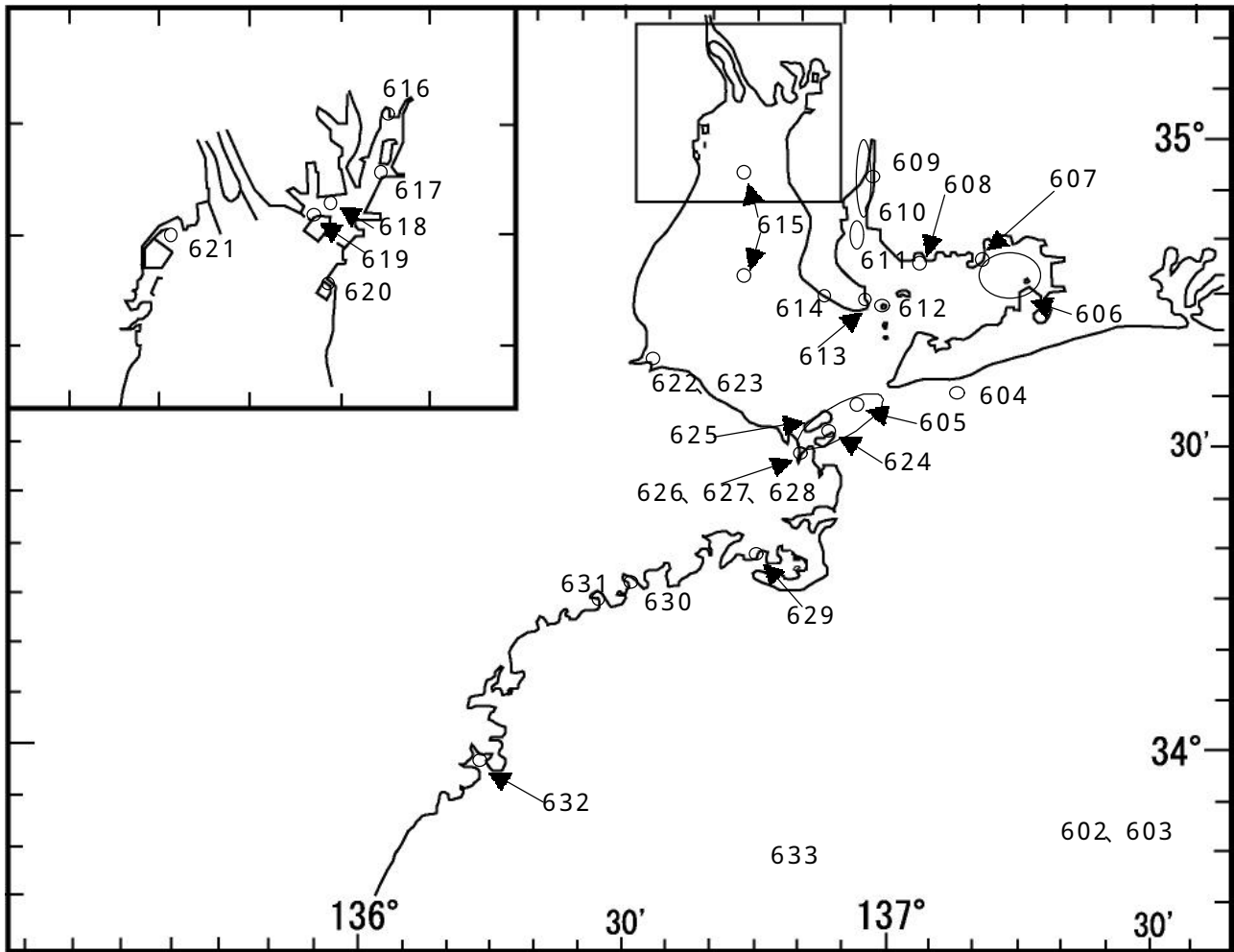
平成 1 7 年 7 月 2 0 日

第四管区海上保安本部

=====

第 6 0 2 項	本州南岸	遠州灘及熊野灘 . . . . .	救難訓練
第 6 0 3 項	本州南岸	遠州灘及熊野灘 . . . . .	救難訓練
第 6 0 4 項	本州南岸	遠州灘、赤羽根漁港南南東方 . .	潜水作業
第 6 0 5 項	本州南岸	伊良湖水道付近、神島 . . . . .	海底波高計点検作業
第 6 0 6 項	本州南岸	三河港及付近 . . . . .	環境調査
第 6 0 7 項	本州南岸	三河港北部 . . . . .	潜水訓練
第 6 0 8 項	本州南岸	三河湾、吉田港東方 . . . . .	花火大会
第 6 0 9 項	本州南岸	衣浦港 . . . . .	棧橋補修工事
第 6 1 0 項	本州南岸	衣浦港 . . . . .	水路測量
第 6 1 1 項	本州南岸	衣浦港 . . . . .	環境調査
第 6 1 2 項	本州南岸	師崎水道、日間賀島 . . . . .	花火大会
第 6 1 3 項	本州南岸	師崎港 . . . . .	護岸改良工事
第 6 1 4 項	伊勢湾	豊浜港及付近 . . . . .	掘下げ作業
第 6 1 5 項	伊勢湾 . . . . .	. . . . .	環境調査
第 6 1 6 項	名古屋港	第 1 区 . . . . .	海上行事
第 6 1 7 項	名古屋港	第 3 区 . . . . .	潜水作業等
第 6 1 8 項	名古屋港	第 4 区 . . . . .	水路測量
第 6 1 9 項	名古屋港	第 4 区 . . . . .	航泊禁止解除
第 6 2 0 項	名古屋港	第 5 区 . . . . .	水路測量
第 6 2 1 項	本州南岸	四日市港、第 3 区 . . . . .	水路測量
第 6 2 2 項	本州南岸	松阪港 . . . . .	環境調査
第 6 2 3 項	本州南岸	松阪港 . . . . .	航泊禁止
第 6 2 4 項	本州南岸	菅島水道、菅島北部 . . . . .	灯台光達距離変更
第 6 2 5 項	本州南岸	鳥羽港至神島 . . . . .	海上行事
第 6 2 6 項	本州南岸	鳥羽港 . . . . .	海上行事
第 6 2 7 項	本州南岸	鳥羽港 . . . . .	花火大会
第 6 2 8 項	本州南岸	鳥羽港 . . . . .	花火大会
第 6 2 9 項	本州南岸	英虞湾、浜島港 . . . . .	灯台光達距離変更
第 6 3 0 項	本州南岸	熊野灘、錦湾 . . . . .	灯台現状変更 ( 予告 )
第 6 3 1 項	本州南岸	熊野灘、長島港 . . . . .	航泊禁止
第 6 3 2 項	本州南岸	賀田湾、飛鳥浦 . . . . .	灯台光達距離変更 ( 予告 )
第 6 3 3 項	本州南岸	熊野灘 . . . . .	海底地震計回収作業等
	お知らせ	名古屋海上保安部から海の安全情報提供開始について	

=====



17年602項 本州南岸 - 遠州灘及熊野灘 救難訓練

自衛隊航空機による照明弾及びマリンマーカ―等を投下しての救難訓練が実施される。

期 間 平成17年8月1日～31日までの土曜日及び日曜日を除く毎日0800～2100

区 域 下記6地点により囲まれる区域

- (1) 34-38-12N 137-29-49E
- (2) 34-38-12N 137-59-49E
- (3) 34-25-13N 138-29-49E
- (4) 32-40-13N 138-29-49E
- (5) 32-40-13N 136-09-50E
- (6) 33-47-12N 136-09-50E

備 考 訓練には飛行機2機、ヘリコプター3機が参加する。  
付近に船舶等が存在する場合、投下を中止する。

海 図 W70 - W93 - W61B

出 所 航空自衛隊浜松救難隊

17年603項 本州南岸 - 遠州灘及熊野灘 救難訓練  
自衛隊航空機による照明弾及びマリンマーカー等を投下しての救難訓練が実施される。

期 間 平成17年8月1日～4日、8日～11日、22日～25日、29日～9月1日  
(予備日8月5日、12日、26日、9月2日)の0900～2000

区 域 下記6地点により囲まれる区域  
(1) 34-23-23N 137-09-16E  
(2) 34-23-38N 137-36-11E  
(3) 34-13-54N 137-56-09E  
(4) 33-18-16N 138-20-06E  
(5) 32-52-48N 137-02-26E  
(6) 33-56-27N 136-34-01E

備 考 訓練には飛行機2機、ヘリコプター4機が参加する。  
訓練目標としてマーカーフロート及び一人用浮舟を使用する。  
付近に船舶等が存在する場合、投下を中止する。

海 図 W70 - W61B

出 所 航空自衛隊航空救難団

---

17年604項 本州南岸 - 遠州灘、赤羽根漁港南南東方 潜水作業  
(四管区水路通報 17年 24号 485項 関連)  
下記区域で、潜水土による海底波高計の点検作業が実施される。

期 間 平成17年8月9日～11日までの日出～日没

区 域 下記地点付近  
34-33-38N 137-13-36E

海 図 W1051

出 所 鳥羽海上保安部

---

17年605項 本州南岸 - 伊良湖水道付近、神島 海底波高計点検作業  
下記区域で、潜水土による海底波高計の点検作業が実施される。

期 間 平成17年7月27日(予備日7月28日～8月31日)の日出～日没

区 域 下記地点付近  
34-32-26N 136-58-37E

備 考 警戒船を配備する。

海 図 W1064 - W1053 - W1051

出 所 鳥羽海上保安部

---

17年606項 本州南岸 - 三河港及付近 環境調査  
下記区域で、作業船による採泥作業が実施される。

期 間 平成17年8月1日～12日まで(内1日間)の日出～日没

区 域 下記6地点付近  
(1) 34-47-55N 137-17-44E

(2) 34-47-42N 137-18-13E

(3) 34-46-38N 137-16-25E

(4) 34-43-47N 137-13-09E

(5) 34-42-23N 137-14-15E

(6) 34-41-35N 137-13-52E

海 図 W 1 0 5 7 A - W 1 0 5 7 B - W 1 0 5 2

出 所 三河港長

---

1 7 年 6 0 7 項 本州南岸 - 三河港北部 潜水訓練

橋田鼻北東方で、潜水救難訓練が実施される。

期 間 平成17年8月2日、11日、23日（予備日8月4日、13日、25日）の0845～1200

区 域 下記地点付近

34-46-17N 137-11-06E

備 考 警戒船を配備する。

海 図 W 1 0 5 7 A

出 所 三河港長

---

1 7 年 6 0 8 項 本州南岸 - 三河湾、吉田港東方 花火大会

下記区域で、花火大会が実施される。

期 間 平成17年7月23日の0700～2100

区 域 下記地点を中心とする半径200mの円内

34-46-36N 137-05-33E

期 間 平成17年7月24日の0700～1500

区 域 下記地点を中心とする半径100mの円内

34-46-36N 137-05-34E

備 考 警戒船を配備する。

海 図 W 1 0 5 2

出 所 衣浦海上保安署

---

1 7 年 6 0 9 項 本州南岸 - 衣浦港 栈橋補修工事

8号地西側で、作業船による栈橋補修作業が実施されている。

期 間 平成17年7月30日までの日出～日没

区 域 下記地点付近

34-54-05N 136-58-37E

海 図 W 1 0 5 6

出 所 衣浦港長

---

17年610項 本州南岸 - 衣浦港 水路測量

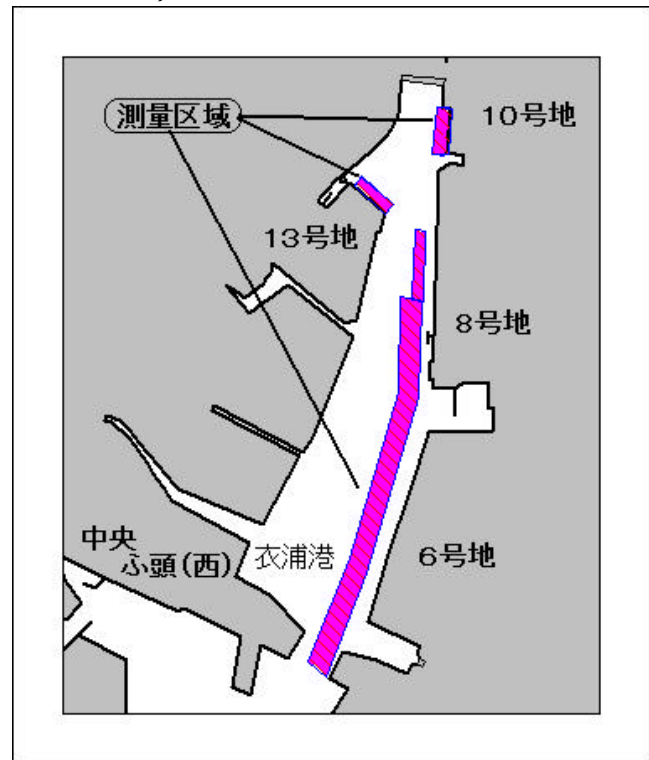
付図に示す区域で、作業船による水路測量が実施される。

期間 平成17年7月27日、28日（予備日7月29日～8月10日）の日出～日没

標識 測量船は白紅白のえん尾旗を掲げる。

海図 W1056

出所 第四管区海上保安本部



17年611項 本州南岸 - 衣浦港 環境調査

3号地東側で、作業船による採泥作業が実施される。

期間 平成17年8月8日（予備日8月9日～12日）の日出～日没

区域 下記2地点付近

(1) 34-50-17N 136-55-57E

(2) 34-49-41N 136-55-57E

海図 W1056

出所 衣浦港長

17年612項 本州南岸 - 師崎水道、日間賀島 花火大会

下記区域で、花火大会が実施される。

期間 平成17年8月2日～5日まで（予備日8月6日、7日）の2000～2100

区域 下記地点を中心とする半径100mの円内

34-42-17N 136-59-45E

備考 警戒船を配備する。

海図 W1054

出所 衣浦海上保安署

17年613項 本州南岸 - 師崎港 護岸改良工事

下記区域で、潜水土による護岸改良工事が実施される。

期 間 平成17年7月27日～9月30日までの日出～日没

区 域 下記地点付近

34-43-17N 136-57-53E

標 識 区域に点滅式黄色灯付浮標を設置する。

備 考 警戒船を配備する。

海 図 W1054

出 所 衣浦海上保安署

---

17年614項 伊勢湾 - 豊浜港及付近 掘下げ作業

下記区域で、潜水土及び作業船による掘下げ作業が実施されている。

期 間 平成17年7月27日まで（予備日7月28日～8月4日）の日出～日没

区 域 下記3地点付近

(1) 34-42-03N 136-56-44E

(2) 34-42-18N 136-56-26E

(3) 34-42-23N 136-56-01E

標 識 区域に赤旗付竹竿を設置する。

備 考 警戒船を配備する。

海 図 W1074 - W1053

出 所 名古屋海上保安部

---

17年615項 伊勢湾 - 環境調査

下記区域で、作業船による採水・採泥作業が実施される。

期 間 平成17年7月28日（予備日7月29日～8月31日）の0800～1700

区 域 下記2地点付近

(1) 34-53.4N 136-44.8E

(2) 34-45.2N 136-44.8E

海 図 W95

出 所 名古屋海上保安部

---

17年616項 名古屋港 - 第1区 海上行事

大手ふ頭（3号地・4号地）東方で、ヨット体験教室が実施される。

期 間 平成17年7月30日の1330～1530

区 域 下記地点付近

35-05-33N 136-52-36E

備 考 警戒船を配備する。

海 図 W1055A

出 所 名古屋港長

---

17年617項 名古屋港 - 第3区 潜水作業等  
東海元浜ふ頭（南2区）F10岸壁北方で、潜水土及び作業船による  
灯付浮標の沈錘撤去作業が実施される。  
期 間 平成17年7月26日（予備日7月27日～30日）0800～1600  
区 域 下記地点付近  
35-02-37N 136-52-14E  
備 考 警戒船を配備する。  
海 図 W1055A  
出 所 名古屋港長

---

17年618項 名古屋港 - 第4区 水路測量  
飛島ふ頭（西4区）南方で、作業船による水路測量が実施される。  
期 間 平成17年7月25日～8月5日まで（内2日間）の0800～日没  
区 域 下記5地点により囲まれる区域  
(1) 35-01-21N 136-50-04E  
(2) 35-01-19N 136-50-00E  
(3) 35-01-19N 136-49-27E  
(4) 35-01-28N 136-49-25E  
(5) 35-01-35N 136-50-01E  
標 識 作業船は白紅白のえん尾旗を掲げる。  
海 図 W1055A  
出 所 第四管区海上保安本部

---

17年619項 名古屋港 - 第4区 航泊禁止解除  
（四管区水路通報 17年 17号 337項 削除）  
ポートアイランド西側の航泊禁止は、揚泥作業の完了に伴い  
平成17年7月19日をもって解除された。  
区 域 下記4地点を結ぶ線及び陸岸により囲まれる区域  
(1) 35-00-32N 136-48-19E  
(2) 35-00-36N 136-48-13E  
(3) 35-00-44N 136-48-20E  
(4) 35-00-39N 136-48-26E  
海 図 W1055A - W1055B  
出 所 名古屋港長公示第17 - 17号

---

17年620項 名古屋港 - 第5区 水路測量  
南5区北側で、作業船による水路測量が実施されている。  
期 間 平成17年7月23日まで（予備日7月25日～29日）の日出～日没  
区 域 下記2地点を結ぶ線及び陸岸により囲まれる区域  
(1) 34-57-44N 136-49-22E

(2) 34-57-39N 136-49-31E

標 識 作業船は白紅白のえん尾旗を掲げる。  
海 図 W 1 0 5 5 B  
出 所 第四管区海上保安本部

---

17年621項 本州南岸 - 四日市港、第3区 水路測量

霞ヶ浦北ふ頭南東方で、作業船による水路測量が実施される。

期 間 平成17年7月25日（予備日7月26日～8月1日）の日出～日没

区 域 下記6地点により囲まれる区域

(1) 34-59-40.7N 136-40-30.3E

(2) 34-59-35.4N 136-40-27.3E

(3) 34-59-37.6N 136-40-21.6E

(4) 34-59-38.8N 136-40-20.6E

(5) 34-59-41.0N 136-40-14.9E

(6) 34-59-45.6N 136-40-17.5E

標 識 作業船は白紅白のえん尾旗を掲げる。  
海 図 W 9 4  
出 所 四日市港長

---

17年622項 本州南岸 - 松阪港 環境調査

下記区域で、作業船による採泥作業が実施される。

期 間 平成17年8月2日（予備日8月3日～31日）の0700～日没

区 域 下記4地点付近

(1) 34-37-03N 136-34-28E

(2) 34-36-26N 136-33-43E

(3) 34-36-47N 136-33-27E

(4) 34-37-11N 136-33-06E

海 図 W 8 8  
出 所 鳥羽海上保安部

---

17年623項 本州南岸 - 松阪港 航泊禁止

下記区域で、松阪みなとまつり花火大会に伴い一般船舶の航泊が禁止される。

期 間 平成17年7月30日（予備日7月31日、8月20日、8月21日）の1900～2100

区 域 下記(1)地点を中心とする半径300メートルの円内及び(2)、(3)地点を結ぶ線の西側及び陸岸で囲まれる区域

(1) 34-36-56N 136-33-31E

(2) 34-36-47N 136-33-35E



(3) 34-36-38N 136-33-30E

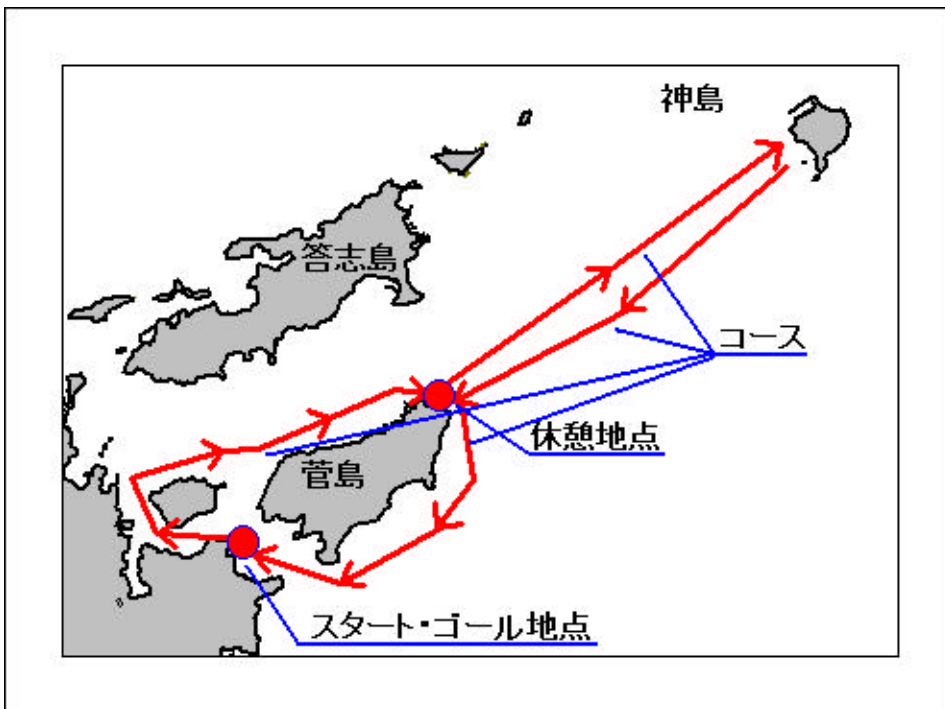
備考 警戒船を配備する。  
海図 W 8 8  
出所 鳥羽海上保安部長公示第 1 7 - 3 号

1 7 年 6 2 4 項 本州南岸 - 菅島水道、菅島北部 灯台光達距離変更  
(四管区水路通報 17年 26号 571項 削除)  
菅島港三号北防波堤灯台は、下記のように変更された。

位置 34-30-08N 136-54-01E  
光達距離 (変更前) 7 . 5 海里  
(変更後) 3 . 5 海里  
海図 W 7 3 - W 1 0 5 3  
出所 第四管区海上保安本部

1 7 年 6 2 5 項 本州南岸 - 鳥羽港至神島 海上行事  
付図に示す区域で、カヌートライアルが実施される。

期間 (鳥羽港～神島)平成17年7月23日の1100～1500  
(神島～鳥羽港)平成17年7月24日の1000～1400  
備考 警戒船を配備する。  
約50艇が参加する。  
海図 W 7 3 - W 1 0 5 3  
出所 鳥羽海上保安部



17年626項 本州南岸 - 鳥羽港 海上行事  
下記区域で、遊覧船及び漁船等による海上パレードが実施される。  
期 間 平成17年7月22日の1945～2025  
区 域 下記地点を中心とする半径350メートルの円内  
34-29-44N 136-51-01E  
備 考 警戒船を配備する。  
21隻が参加する。  
海 図 W73  
出 所 鳥羽海上保安部

---

17年627項 本州南岸 - 鳥羽港 花火大会  
下記区域で、花火大会が実施される。  
期 間 平成17年7月22日（予備日7月23日）の2000～2100  
区 域 下記7地点を結ぶ線及び陸岸により囲まれる区域  
(1) 34-29-29N 136-50-41E  
(2) 34-29-29N 136-50-45E  
(3) 34-29-30N 136-50-49E  
(4) 34-29-27N 136-51-01E  
(5) 34-29-03N 136-51-02E  
(6) 34-29-03N 136-50-50E  
(7) 34-29-05N 136-50-45E  
標 識 上記(2)～(7)地点及び下記4地点に簡易灯付浮標等を設置する。  
(8) 34-29-30N 136-50-55E  
(9) 34-29-23N 136-51-02E  
(10) 34-29-10N 136-51-02E  
(11) 34-29-03N 136-50-56E  
備 考 警戒船を配備する。  
海 図 W73  
出 所 鳥羽海上保安部

---

17年628項 本州南岸 - 鳥羽港 花火大会  
浜辺浦で、花火大会が実施される。  
期 間 平成17年8月1日～20日までの2000～2100（内5分間）  
区 域 下記地点を中心とする半径180メートルの円内  
34-29-31N 136-50-13E  
海 図 W73  
出 所 鳥羽海上保安部

---

17年629項 本州南岸 - 英虞湾、浜島港 灯台光達距離変更  
(四管区水路通報 17年 26号 572項 削除)  
浜島港北防波堤灯台は下記のように変更された。

位置 34-17-53N 136-45-37E  
光達距離 (変更前) 8.5海里  
(変更後) 4.0海里  
海図 W1058 - W78  
出所 第四管区海上保安本部

---

17年630項 本州南岸 - 熊野灘、錦湾 灯台現状変更(予告)  
錦港西防波堤灯台は、平成17年8月1日(予定)に下記のように変更される。

位置 34-12-57N 136-23-36E  
光達距離 (変更前) 8.5海里  
(変更後) 4.0海里  
高さ (変更前) 11メートル  
(変更後) 12メートル  
海図 W76 - W93  
出所 第四管区海上保安本部

---

17年631項 本州南岸 - 熊野灘、長島港 航泊禁止  
下記区域で、花火大会の実施に伴い一般船舶の航泊が禁止される。

期間 平成17年7月23日(予備日7月24日)の1930~2130  
区域 下記地点を中心とする半径240メートルの円内  
34-11-58N 136-20-27E  
備考 警戒船を配備する。  
海図 W1060  
出所 尾鷲海上保安部長公示第17-1号

---

17年632項 本州南岸 - 賀田湾、飛島浦 灯台光達距離変更(予告)  
賀田大崎灯台は、平成17年8月1日(予定)に下記のように変更される。

位置 33-58-10N 136-12-40E  
光達距離 (変更前) 8.5海里  
(変更後) 4.0海里  
海図 W1073 - W75  
出所 第四管区海上保安本部

---

17年633項 本州南岸 - 熊野灘 海底地震計回収作業等

下記区域で、観測船「凌風丸」(1,380トン)による自己浮上式海底地震計の回収作業及び海象観測が実施される。

期 間 平成17年8月2日～10日まで

区 域 下記11地点付近

- (1) 33-57.1N 137-18.0E
- (2) 33-57.0N 137-06.9E
- (3) 33-46.3N 137-21.2E
- (4) 33-45.0N 136-50.2E
- (5) 33-38.9N 137-05.0E
- (6) 33-20.2N 136-58.2E
- (7) 33-13.8N 136-46.0E
- (8) 33-06.1N 136-35.9E
- (9) 33-06.0N 137-31.4E
- (10) 33-04.1N 137-09.6E
- (11) 32-51.2N 137-00.1E

海 図 W 6 1 B

出 所 気象庁

「四管区水路通報」に関する問い合わせ先

第四管区海上保安本部 海洋情報部 監理課 情報係

〒455-8528 名古屋市港区入船2-3-12 名古屋港湾合同庁舎(6階)

TEL 052-661-1611(内線2515)

FAX 052-654-2536(FAXサービス兼用)

E-mail zushi4@jodc.go.jp

第四管区海上保安本部海洋情報部インターネットアドレス <http://www1.kaiho.mlit.go.jp/KAN4/index.htm>

海上保安庁海洋情報部インターネットアドレス <http://www1.kaiho.mlit.go.jp/>

また、FAXによるポーリングサービスも行っています。

FAX番号は『052-654-2536』です。なお、Fコードやパスワードは設定していません。

(ポーリング受信のモードで、上記番号にアクセスします。機種によってはパスワードの入力を求められますが、その際は適当な4桁の数を入力します。)

## インターネットによる航行警報の提供について

インターネットにより、航行警報(NAVAREA XI航行警報、NAVTEX 航行警報、日本航行警報、管区(保安部)地域航行警報)を提供しています。

また、携帯電話(iモード、EZweb、Vodafone live!)へのサービスとして、NAVTEX 航行警報、管区(保安部)地域航行警報のうち、沿岸海域(約50キロメートル以内)を設け提供しています。

航行警報アドレス <http://www1.kaiho.mlit.go.jp/TUHO/nwj.html/>

携帯電話用アドレス

iモード対応機種 <http://www1.kaiho.mlit.go.jp/keitai/TUHO/keiho/>

EZweb対応機種 <http://www1.kaiho.mlit.go.jp/keitai/TUHO/keiho/ez/>

Vodafone live!対応機種 <http://www1.kaiho.mlit.go.jp/keitai/TUHO/keiho/js/>

# 名古屋海上保安部から 海の安全情報を提供します。

平成17年7月15日に  
ホームページの運用を開始しました！！

名古屋海上保安部  
Nagoya Coast Guard Office

名古屋港海上交通センター  
(風向・風速・ライブカメラ)

四日市港防波堤灯台  
(風向・風速・ライブカメラ)

伊勢湾海上交通センター  
(風向・風向・ライブカメラ)

波ヶ崎灯台(風向・風速)  
平成18年3月頃開始予定です。

三河湾

橋田鼻灯台(ライブカメラ)  
平成18年3月頃開始予定です。

大王崎灯台(風向・風速・波高・ライブカメラ)

御座崎灯台(風向・風速)

● は運用中です。      ☆ は現在工事中です。

港湾情報、台風などの緊急情報、各灯台等の気象情報など、海に関わる皆さんが必要な海の情報を提供します。

アクセスはこちらです

<http://www.kaiho.mlit.go.jp/04kanku/nagoya/>

お問い合わせ

名古屋海上保安部 航行援助センター (代表)052-661-1615

\*\*\*お気軽にお問い合わせください\*\*\*