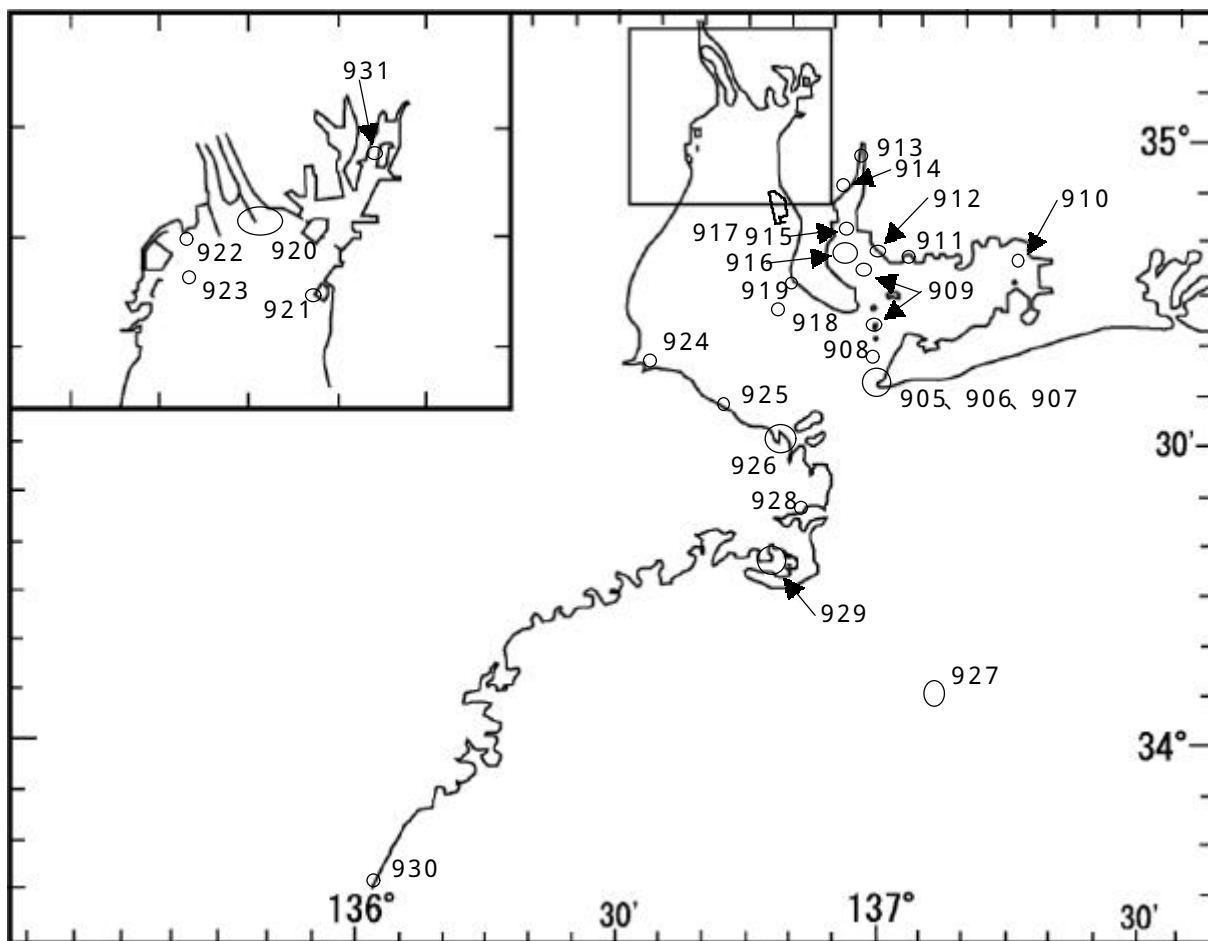


四管区水路通報第 4 0 号

平成 1 7 年 1 0 月 1 2 日

第四管区海上保安本部

- =====
- | | | | |
|-----------|-------------------|-----------------------|----------------|
| 第 9 0 5 項 | 本州南岸 | 伊良湖水道航路及付近 | 潮流観測中止 |
| 第 9 0 6 項 | 本州南岸 | 伊良湖水道航路付近 | 灯浮標現状変更 (予告) |
| 第 9 0 7 項 | 本州南岸 | 伊良湖岬 | 船舶通航信号所一部業務休止 |
| 第 9 0 8 項 | 本州南岸 | 中山水道 | 灯標点検作業 |
| 第 9 0 9 項 | 本州南岸 | 三河湾 | 灯浮標全交換作業 |
| 第 9 1 0 項 | 本州南岸 | 三河港北部 | 小型船舶操縦訓練 |
| 第 9 1 1 項 | 本州南岸 | 三河湾、吉田港 | 護岸改良工事 |
| 第 9 1 2 項 | 本州南岸 | 三河湾、一色港東南東方 | 護岸改修工事 |
| 第 9 1 3 項 | 本州南岸 | 衣浦港 | 起重機船作業 |
| 第 9 1 4 項 | 本州南岸 | 衣浦港 | ボーリング作業 |
| 第 9 1 5 項 | 本州南岸 | 衣浦港 | 環境調査 |
| 第 9 1 6 項 | 本州南岸 | 衣浦港及付近 | ヨットレース |
| 第 9 1 7 項 | 伊勢湾 | | 潮流観測 |
| 第 9 1 8 項 | 伊勢湾 | 野間埼南西方 | 灯浮標現状変更 (予告) |
| 第 9 1 9 項 | 伊勢湾 | 内海港 | 防波堤延長工事 |
| 第 9 2 0 項 | 名古屋港及付近 | | 養殖施設設置 |
| 第 9 2 1 項 | 名古屋港 | 第 5 区 | 防災訓練 |
| 第 9 2 2 項 | 本州南岸 | 四日市港、第 3 区 | 環境調査 |
| 第 9 2 3 項 | 本州南岸 | 四日市港、第 3 区 | 防災訓練 |
| 第 9 2 4 項 | 本州南岸 | 松阪港 | 岸壁築造工事 |
| 第 9 2 5 項 | 伊勢湾 | 宇治山田港南東方 | 花火大会 |
| 第 9 2 6 項 | 本州南岸 | 鳥羽港及付近 | 養殖施設設置 |
| 第 9 2 7 項 | 本州南岸 | 大王埼南東方 | 射撃訓練 |
| 第 9 2 8 項 | 本州南岸 | 的矢港 | 護岸築造工事 |
| 第 9 2 9 項 | 本州南岸 | 英虞湾 | 海上パレード |
| 第 9 3 0 項 | 本州南岸 | 熊野灘、鵜殿港 | 水路測量 |
| 第 9 3 1 項 | 名古屋港 | 第 2 区 | 防災訓練 |
- =====



17年905項 本州南岸 - 伊良湖水道航路及付近 潮流観測中止

(四管区水路通報 17年 39号 882項 削除)

伊良湖水道航路及付近での、測量船「いせしお」(30トン)による潮流観測は中止された。

区 域 下記8地点を結ぶ線上付近

- (1) 34-34.4N 136-58.8E
- (2) 34-32.9N 137-00.7E
- (3) 34-33.1N 137-01.0E
- (4) 34-34.6N 136-59.1E
- (5) 34-34.8N 136-59.4E
- (6) 34-33.4N 137-01.2E
- (7) 34-33.6N 137-01.5E
- (8) 34-35.0N 136-59.6E

標 識 測量船は、白紅白のえん尾旗を掲げる。

海 図 W1064 - W1053

出 所 第四管区海上保安本部

17年906項 本州南岸 - 伊良湖水道航路付近 灯浮標現状変更(予告)
伊勢湾第三号灯浮標は、10月24日に下記のように変更される予定である。

位置 34-35-17N 136-58-16E
灯質 (変更前)長閃白光 毎10秒に1長閃光
(変更後)モールス符号白光 毎8秒にA(・-)
光達距離 (変更前)8.5海里
(変更後)6.5海里
海図 W1064 - W1052 - W1053 - W1051
出所 第四管区海上保安本部

17年907項 本州南岸 - 伊良湖岬 船舶通航信号所一部業務休止
伊良湖岬船舶通航信号所は、レーダー機器の保守点検作業のため、
下記のとおり業務が一部休止される。

期間 平成17年10月22日(予備日10月23日)の1000~1400
業務休止内容
レーダー映像を使用して行う船舶の動静把握及び船位測定による情報提供業務
海図 W1064 - W1053 - W1051
出所 第四管区海上保安本部

17年908項 本州南岸 - 中山水道 灯標点検作業
下記区域で、灯標の点検作業が実施される。

期間 平成17年10月20日(予備日10月21日~31日)の日出~日没
区域 下記4地点付近
(1) 34-37-43N 136-58-39E(中山水道開発保全航路第一号灯標)
(2) 34-37-25N 136-58-55E(中山水道開発保全航路第二号灯標)
(3) 34-38-38N 137-00-11E(中山水道開発保全航路第三号灯標)
(4) 34-38-20N 137-00-27E(中山水道開発保全航路第四号灯標)
海図 W1064 - W1053 - W1051
出所 名古屋海上保安部

17年909項 本州南岸 - 三河湾 灯浮標全交換作業
作業船による、下記灯浮標の全交換作業が実施される。

期間 平成17年10月24日(予備日10月25日~11月11日)の日出~日没
区域 下記地点を中心とする半径100メートルの円内
(1) 一色港沖灯浮標 34-45-38N 136-59-40E
(2) 篠島港灯浮標 34-41-18N 137-00-27E
標識 作業船のアンカー投入位置に簡易浮標を設置する。
備考 警戒船を配備する。
潜水作業を伴う。
海図 W1054 - W1052 - W1053
出所 衣浦海上保安署

17年910項 本州南岸 - 三河港北部 小型船舶操縦訓練

(四管区水路通報 17年 39号 884項 削除)

下記区域で、小型船舶操縦訓練が実施される。

期 間 平成17年10月13日、15日、19日、21日、22日、30日、31日の0900～1630

区 域 下記4地点により囲まれる区域

(1) 34-46-34N 137-17-00E

(2) 34-46-40N 137-17-47E

(3) 34-45-52N 137-17-56E

(4) 34-45-46N 137-17-09E

標 識 区域に簡易浮標を設置する。

海 図 W1057A

出 所 三河港長

17年911項 本州南岸 - 三河湾、吉田港 護岸改良工事

下記区域で、作業船による護岸改良工事が実施される。

期 間 平成17年10月13日～平成18年3月20日までの日出～日没

区 域 下記2地点を結ぶ線上付近

(1) 34-47-12N 137-04-35E

(2) 34-47-08N 137-04-36E

標 識 作業区域に赤旗付竹竿を設置する。

海 図 W1052

出 所 衣浦海上保安署

17年912項 本州南岸 - 三河湾、一色港東南東方 護岸改修工事

下記区域で、作業船による護岸改修工事が実施されている。

期 間 平成18年3月24日までの日出～日没

区 域 下記地点付近

34-46-36N 137-02-09E

標 識 区域に赤旗付き竹竿及び点滅式黄色灯付浮標を設置する。

海 図 W1052

出 所 衣浦海上保安署

17年913項 本州南岸 - 衣浦港 起重機船作業

10号地高浜ふ頭1号岸壁前面で、起重機船による土砂の積替作業が実施される。

期 間 平成17年10月15日～12月25日までの日出～日没

区 域 下記地点付近

34-55-10N 136-58-43E

標 識 起重機船のアンカー投入位置に点滅式黄色灯付浮標及び簡易浮標を設置する。

海 図 W1056

出 所 衣浦海上保安署

17年914項 本州南岸 - 衣浦港 ボーリング作業
11号地西1号物揚場前面で、ボーリング作業が実施されている。
期間 平成17年10月22日までの0800～1700
区域 下記地点付近
34-52-50N 136-56-35E
海図 W1056
出所 衣浦港長

17年915項 本州南岸 - 衣浦港 環境調査
3号地東側で、作業船による採泥作業が実施される。
期間 平成17年10月19日(予備日10月20日～23日)の日出～日没
区域 下記2地点付近
(1) 34-50-17N 136-55-57E
(2) 34-49-41N 136-55-57E
海図 W1056
出所 衣浦港長

17年916項 本州南岸 - 衣浦港及付近 ヨットレース
下記区域で、ヨットレースが実施される。
期間 平成17年10月16日の0830～1600
区域 下記地点を中心とする半径3600メートルの円内
34-47-03N 136-57-53E
海図 W1056 - W1053
出所 衣浦港長

17年917項 伊勢湾 潮流観測
(四管区水路通報 17年 38号 860項 削除)
伊勢湾で、測量船「いせしお」(30トン)による潮流観測が実施される。
期間 平成17年10月20日、21日の日出～日没
区域 下記2地点を結ぶ線上付近
(1) 34-53.5N 136-48.5E
(2) 34-53.5N 136-39.5E
下記2地点を結ぶ線上付近
(3) 34-45.0N 136-50.0E
(4) 34-41.5N 136-34.5E
下記6地点を結ぶ線上付近
(5) 34-58.2N 136-46.3E
(6) 34-56.5N 136-43.5E
(7) 34-46.5N 136-43.5E
(8) 34-42.5N 136-45.5E
(9) 34-38.5N 136-49.5E

(10) 34-32.5N 137-01.5E

標識 測量船は白紅白のえん尾旗を掲げる。
海図 W95 - W1053 - W1051
出所 第四管区海上保安本部

17年918項 伊勢湾 - 野間埼南西方 灯浮標現状変更(予告)
伊勢湾第四号灯浮標は、平成17年10月26日に下記のように変更される予定である。

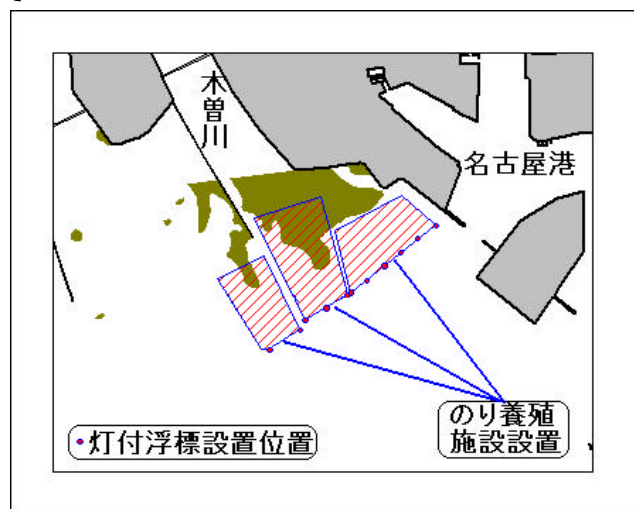
位置 34-41-59N 136-47-30E
灯質 (変更前) モールス符号白光 毎8秒にA(・-)
(変更後) 等明暗白光 明2秒暗2秒
光達距離 (変更前) 8.0海里
(変更後) 7.5海里
海図 W95 - W1053 - W1051
出所 第四管区海上保安本部

17年919項 伊勢湾 - 内海港 防波堤延長工事
下記区域で、作業船による防波堤延長工事が実施される。

期間 平成17年10月17日～11月10日までの日出～日没
区域 下記地点付近
34-44-24N 136-51-29E
標識 区域に赤旗付き竹竿及び点滅式黄色灯付浮標を設置する。
備考 潜水作業を伴う。
海図 W95
出所 名古屋海上保安部

17年920項 名古屋港 - 及付近 養殖施設設置
付図に示す区域に、のり養殖施設が設置される。

期間 平成17年10月21日～平成18年4月30日まで
標識 区域に点滅式灯付浮標を設置する。
海図 W1055B
出所 名古屋港長



17年921項 名古屋港 - 第5区 防災訓練
南浜ふ頭(南4区)南西側で、船艇によるオイルフェンスを展張訓練が実施される。
期 間 平成17年10月19日(予備日10月27日、28日)の1340~1530
区 域 下記2地点を結ぶ線上付近
(1) 34-57-56N 136-49-14E
(2) 34-57-49N 136-49-27E
備 考 警戒船を配備する。
海 図 W1055B
出 所 名古屋港長

17年922項 本州南岸 - 四日市港、第3区 環境調査
朝明川河口付近で、作業船による採泥作業が実施される。
期 間 平成17年10月25日(予備日10月26日~28日)の日出~日没
区 域 下記6地点付近
(1) 35-00-24N 136-40-40E
(2) 35-00-18N 136-40-41E
(3) 35-00-12N 136-40-42E
(4) 35-00-20N 136-40-48E
(5) 35-00-20N 136-41-00E
(6) 35-00-10N 136-41-03E
海 図 W94
出 所 四日市港長

17年923項 本州南岸 - 四日市港、第3区 防災訓練
コスモシーバース北方で、作業船による油流出災害対応訓練が実施される。
期 間 平成17年10月19日~21日までの0800~1630
区 域 下記地点を中心とする半径300メートルの円内
34-57-57N 136-42-49E
備 考 警戒船を配備する。
海 図 W94
出 所 四日市港長

17年924項 本州南岸 - 松阪港 岸壁築造工事
中央ふ頭前面で、作業船による岸壁築造工事が実施されている。
期 間 平成18年3月24日までの日出~日没
区 域 下記4地点により囲まれる区域
(1) 34-36-54N 136-33-20E
(2) 34-36-55N 136-33-28E
(3) 34-36-47N 136-33-23E

(4) 34-36-49N 136-33-17E

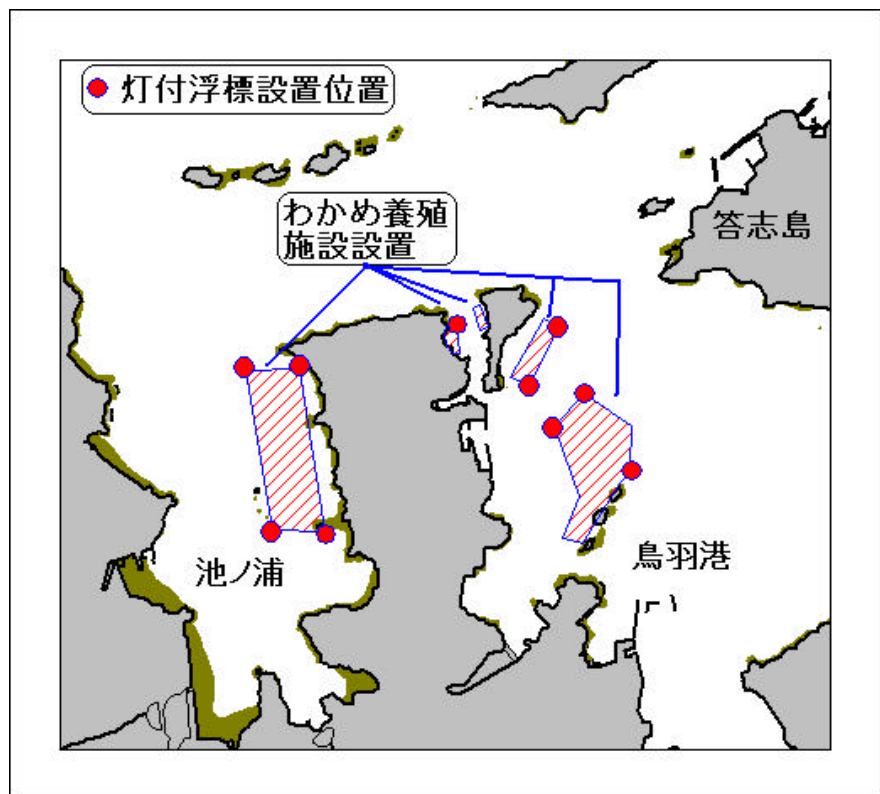
標識 区域に点滅式黄色灯付浮標を設置する。
備考 潜水作業を伴う。
海図 W 8 8
出所 鳥羽海上保安部

17年925項 伊勢湾 - 宇治山田港南東方 花火大会
二見浦で、花火大会が実施される。

期間 平成17年10月23日(予備日10月29日)の1900～1930
区域 下記地点を中心とする半径50メートルの円内
34-30-38N 136-46-48E
備考 警戒船を配備する。
海図 W 1 0 5 1
出所 鳥羽海上保安部

17年926項 本州南岸 - 鳥羽港及付近 養殖施設設置
付図に示す区域に、わかめ養殖施設が設置されている。

期間 平成18年4月30日まで
標識 区域に点滅式灯付浮標を設置する。
海図 W 7 3
出所 鳥羽海上保安部



17年927項 本州南岸 - 大王埼南東方 射撃訓練

下記区域で、巡視船による射撃訓練が実施される。

- 期 間 平成17年10月17日の0900～1600
区 域 下記地点を中心とする半径5海里の円内
34-05.3N 137-06.1E
備 考 警戒船を配備する。
海 図 W70 - W61B
出 所 第四管区海上保安本部

17年928項 本州南岸 - 的矢港 護岸築造工事

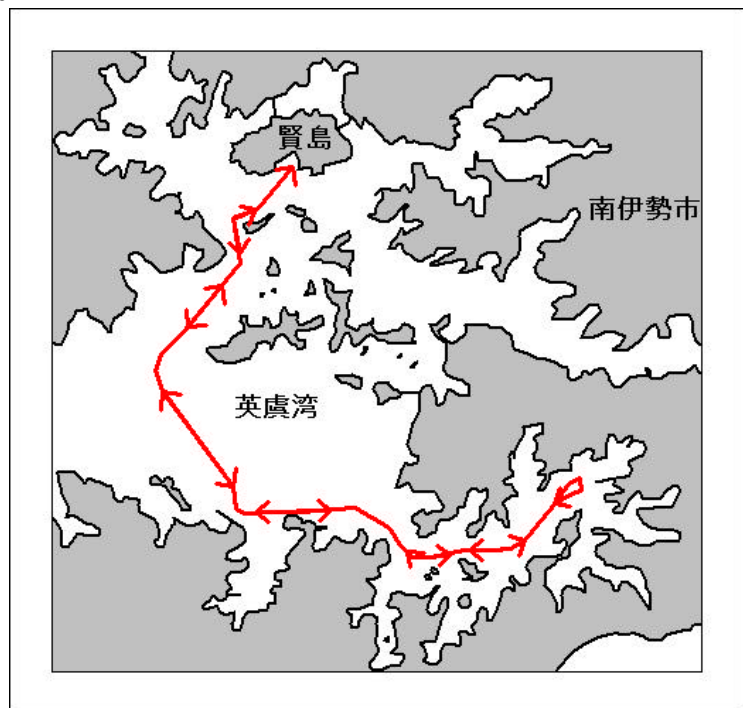
下記区域で、作業船による護岸築造工事が実施されている。

- 期 間 平成18年3月24日までの0800～1700
区 域 下記地点を中心とする半径200メートルの円内
34-22-06N 136-51-59E
標 識 区域に赤旗付き竹竿及び点滅式黄色灯付浮標を設置する。
備 考 潜水作業を伴う。
海 図 W73
出 所 鳥羽海上保安部

17年929項 本州南岸 - 英虞湾 海上パレード

付図に示す区域で、漁船約50隻による海上パレードが実施される。

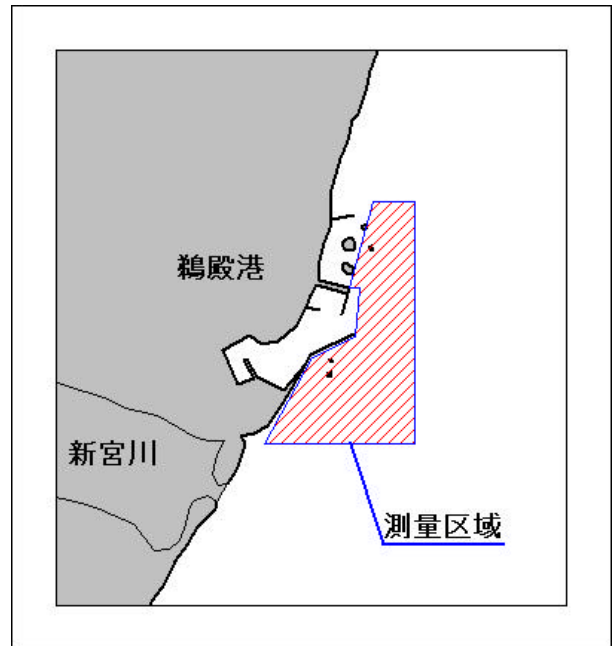
- 期 間 平成17年10月22日の1230～1430
備 考 警戒船を配備する。
海 図 W78
出 所 鳥羽海上保安部



17年930項 本州南岸 - 熊野灘、鵜殿港 水路測量

付図に示す区域で、測量船「いせしお」(30トン)による水路測量が実施される。

期 間 平成17年10月24日～28日まで
標 識 測量船は白紅白のえん尾旗を掲げる。
海 図 W1058
出 所 第四管区海上保安本部



17年931項 名古屋港 - 第2区 防災訓練

潮見ふ頭(9号地)BE 棧橋前面で、作業船によるオイルフェンス展張訓練が実施される。

期 間 平成17年10月18日の1600～1630
区 域 下記点付近
35-03-32N 136-52-06E
海 図 W1055A
出 所 名古屋港長

「四管区水路通報」に関する問い合わせ先

第四管区海上保安本部 海洋情報部 監理課 情報係

〒455-8528 名古屋市港区入船2-3-12 名古屋港湾合同庁舎(6階)

TEL 052-661-1611(内線2515)

FAX 052-654-2536(FAXサービス兼用)

E-mail zushi4@jodc.go.jp

第四管区海上保安本部海洋情報部インターネットアドレス

<http://www1.kaiho.mlit.go.jp/KAN4/index.htm>

海上保安庁海洋情報部インターネットアドレス

<http://www1.kaiho.mlit.go.jp/>

また、FAXによるポーリングサービスも行っています。

FAX番号は『052-654-2536』です。なお、Fコードやパスワードは設定していません。
(ポーリング受信のモードで、上記番号にアクセスします。機種によってはパスワードの入力を求められますが、その際は適当な4桁の数を入力します。)