

第四管区海上保安本部公示第 14 号

水路業務法第 8 条に基づき次のとおり公示する。

令和 3 年 8 月 19 日

第四管区海上保安本部長

1 水路測量を実施する者の名称及び住所

四日市市長 森 智広

三重県四日市市諏訪町 1 番 5 号

2 水路測量を実施する区域及び期間

別図に示すとおり

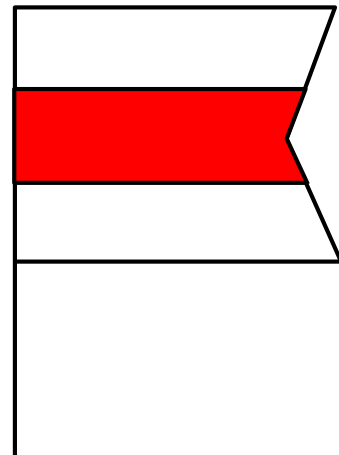
令和 3 年 9 月 6 日～令和 3 年 10 月 8 日(うち 1 日間の予定)

3 水路測量の実施方法

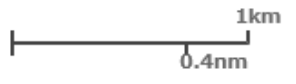
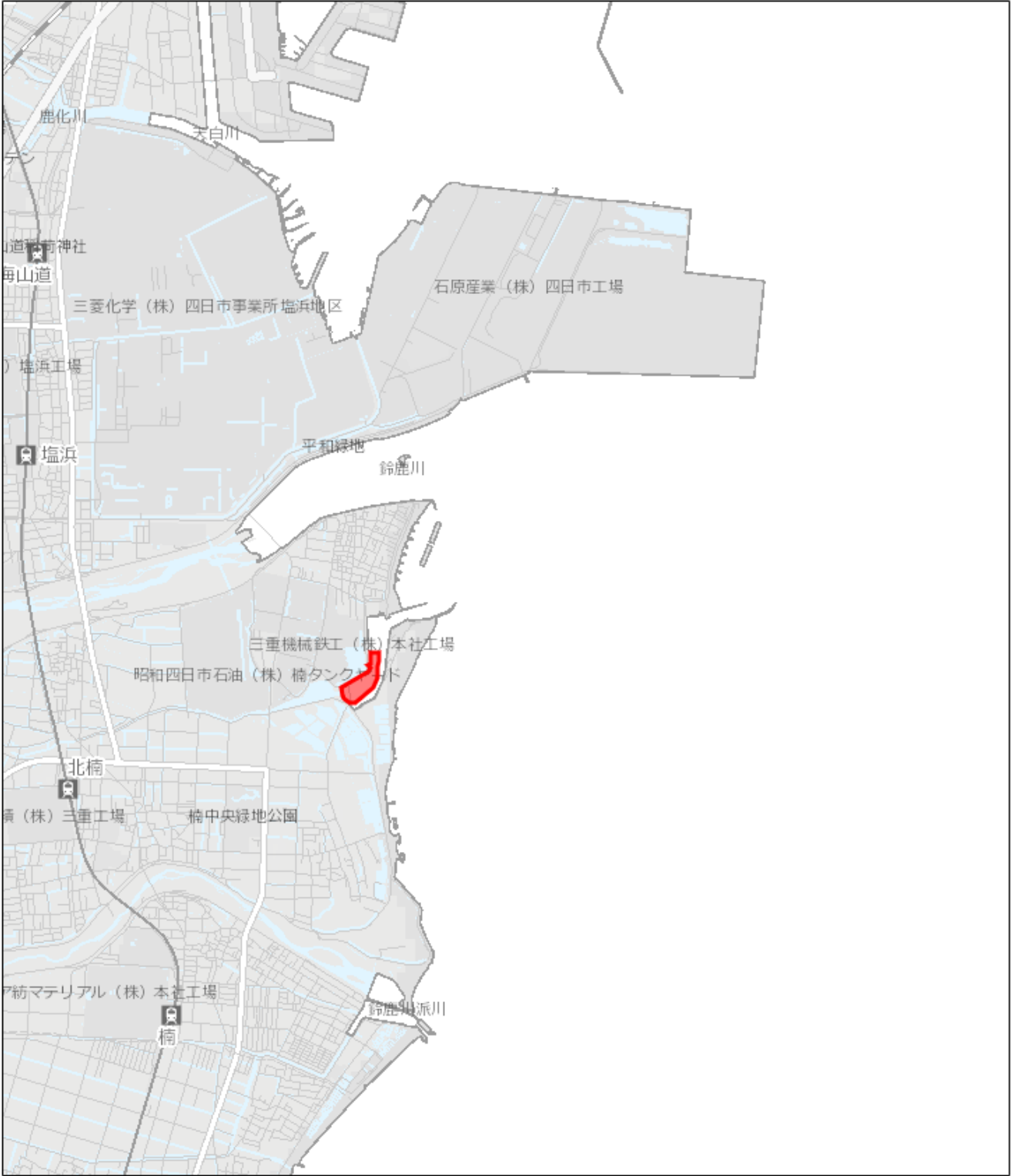
GNSS による測位、音響測深機による測深

4 航行船舶に対する措置

測量船は、水路業務法第 17 条に基づき、水路業務法施行規則(昭和 25 年運輸省令第 55 号)第 6 条に定める標識を掲げる。



白
紅
白



調査区域

海洋状況表示システム (<https://www.msil.go.jp/>) を元に作図