

第四管区海上保安本部公示第 16 号

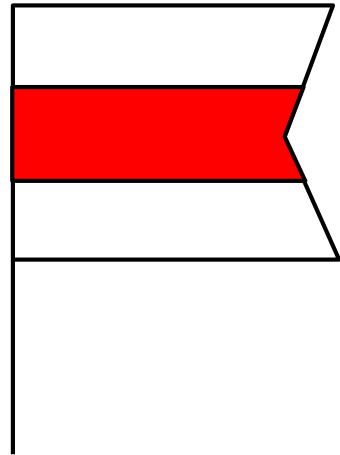
水路業務法第 8 条に基づき次のとおり公示する。

令和 3 年 8 月 23 日


第四管区海上保安本部長


- 1 水路測量を実施する者の名称及び住所  
三重県伊勢農林水産事務所長 太田 憲明  
三重県伊勢市勢田町 6 2 8 - 2
- 2 水路測量を実施する区域及び期間  
別図 1 ~ 3 に示すとおり  
令和 3 年 8 月 2 3 日 ~ 令和 3 年 1 1 月 1 8 日 (うち 6 日間の予定)
- 3 水路測量の実施方法  
GNSS による測位、音響測深機による測深

- 4 航行船舶に対する措置  
測量船は、水路業務法第 1 7 条に基づき、  
水路業務法施行規則 (昭和 2 5 年運輸省  
令第 5 5 号) 第 6 条に定める標識を揚げる。



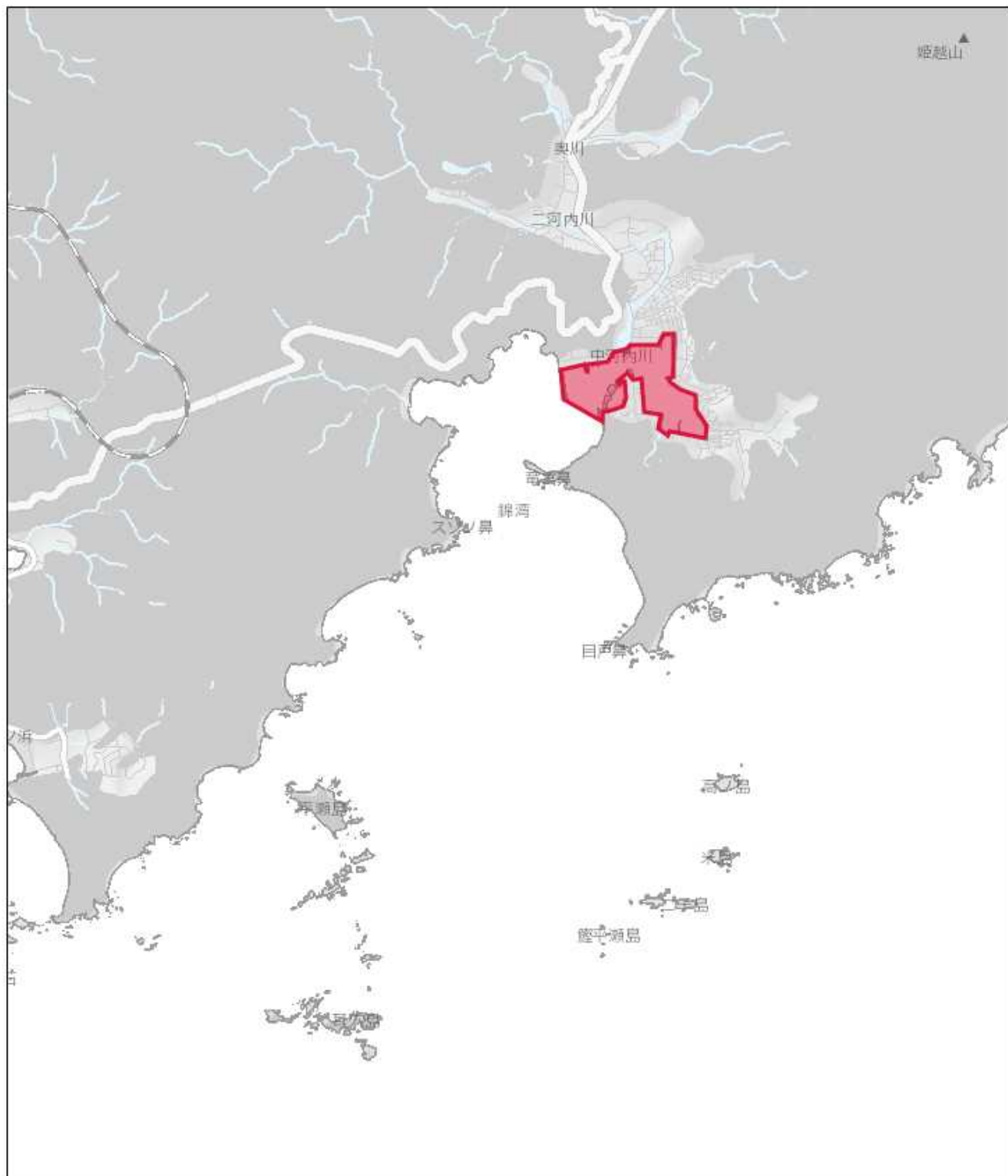
白  
紅  
白



 調査区域

海洋状況表示システム (<https://www.msil.go.jp/>) を元に作図





 調査区域

海洋状況表示システム (<https://www.msil.go.jp/>) を元に作図