

第四管区海上保安本部公示第8号

水路業務法第8条に基づき次のとおり公示する。

令和6年3月12日

第四管区海上保安本部長（公印省略）

1 水路測量を実施する者の名称及び住所

愛知県三河港務所長 和田 亮一

愛知県豊橋市神野ふ頭町3-9

2 水路測量を実施する区域及び期間

別図に示すとおり

令和6年4月25日～令和6年5月10日（うち3日間）

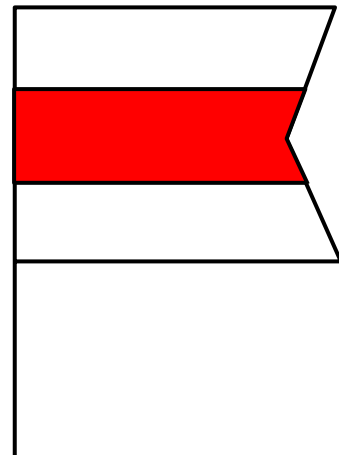
3 水路測量の実施方法

GNSSによる測位、マルチビーム音響測深機による測深。

4 航行船舶に対する措置

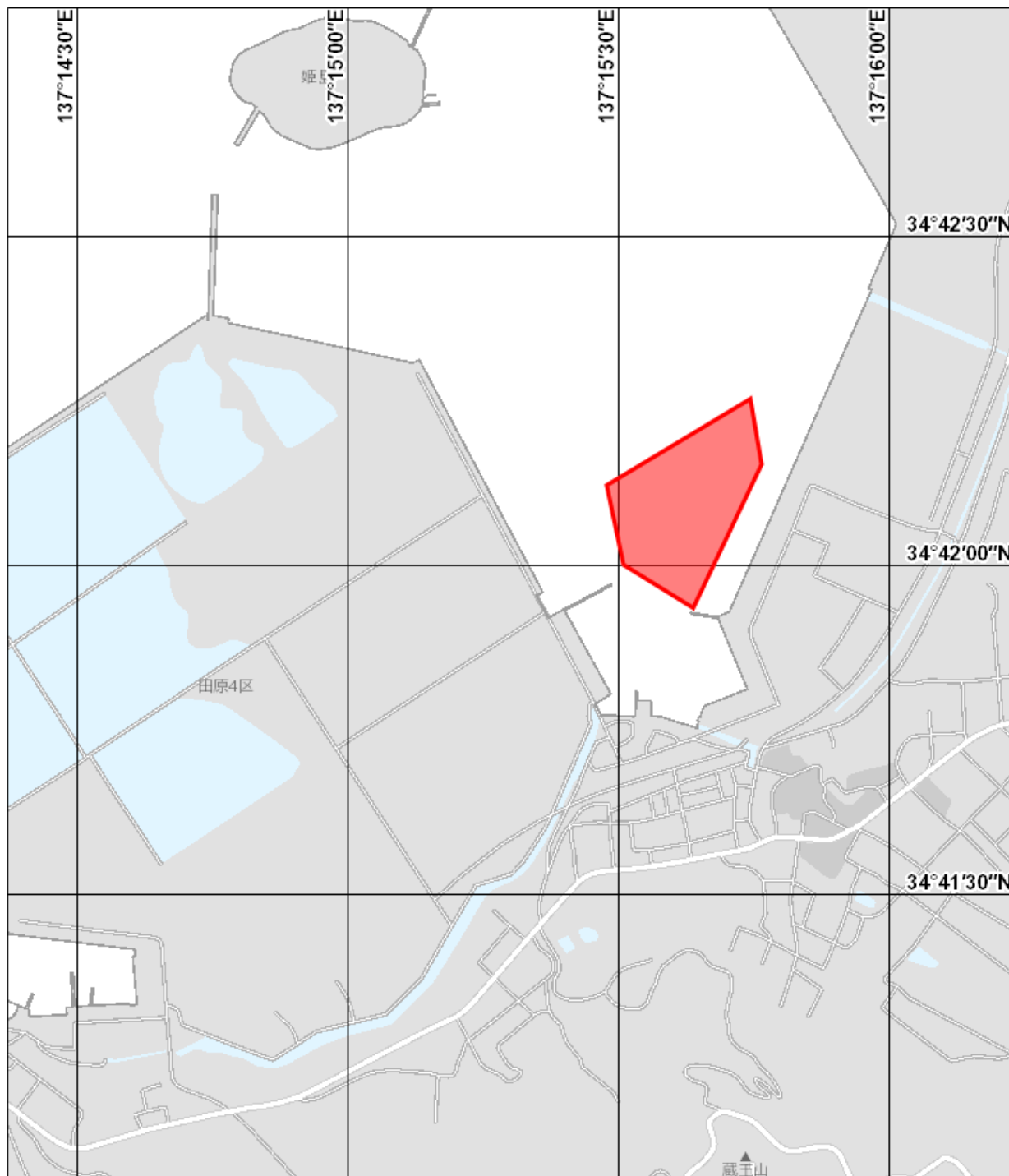
(1) 測量船は、水路業務法第17条に基づき、水路業務法施行規則（昭和25年運輸省令第55号）第6条に定める標識を揚げる。


(2) 四管区水路通報による周知。



白
紅
白

別図



 調査区域

海洋状況表示システム (<https://www.msil.go.jp/>) を元に作図