

第四管区海上保安本部公示第 1 1 号

水路業務法第 8 条に基づき次のとおり公示する。

令和 6 年 4 月 2 5 日

第四管区海上保安本部長（公印省略）

1 水路測量を実施する者の名称及び住所

愛知県三河港務所長 塚上 久司

愛知県豊橋市神野ふ頭町 3 - 9

2 水路測量を実施する区域及び期間

別図に示すとおり

令和 6 年 4 月 2 5 日～令和 6 年 5 月 2 5 日（うち 3 日間）

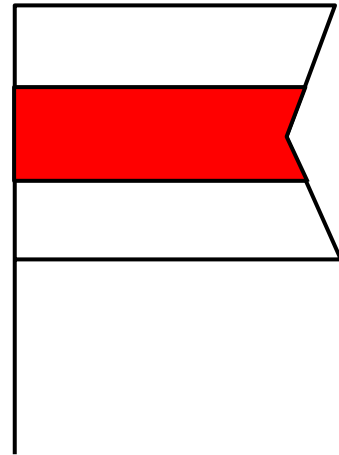
3 水路測量の実施方法

GNSS による測位、マルチビーム音響測深機による測深。

4 航行船舶に対する措置

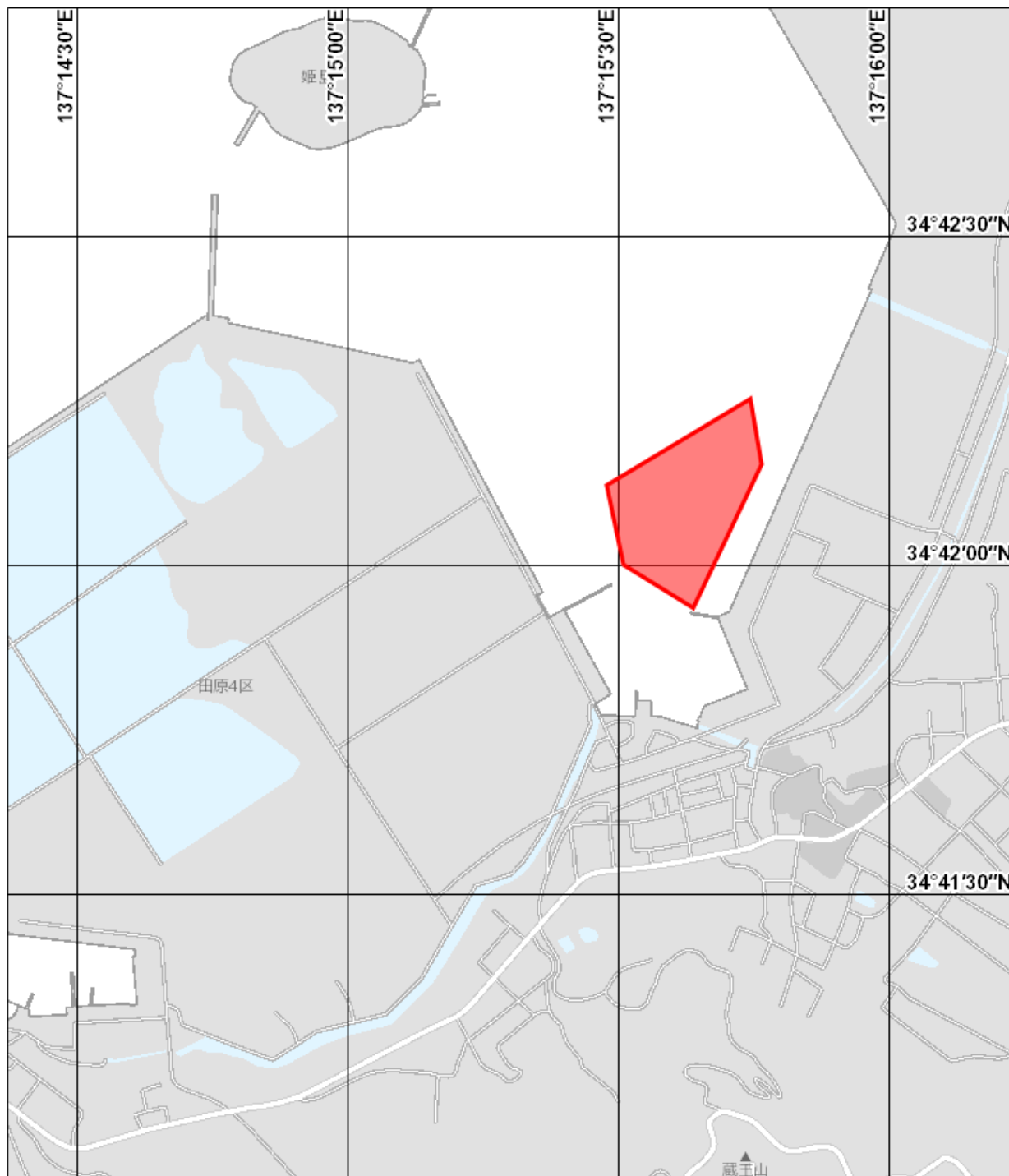
- (1) 測量船は、水路業務法第 1 7 条に基づき、水路業務法施行規則（昭和 2 5 年運輸省令第 5 5 号）第 6 条に定める標識を揚げる。


- (2) 四管区水路通報による周知。



白  
紅  
白

# 別図



 調査区域

海洋状況表示システム (<https://www.msil.go.jp/>) を元に作図