

第四管区海上保安本部公示第 41 号

水路業務法第 8 条に基づき次のとおり公示する。

令和 6 年 12 月 4 日

第四管区海上保安本部長（公印省略）

1 水路測量を実施する者の名称及び住所

愛知県知多建設事務所長 山本 卓也

愛知県半田市瑞穂町 2 - 2 - 1

2 水路測量を実施する区域及び期間

別図に示すとおり

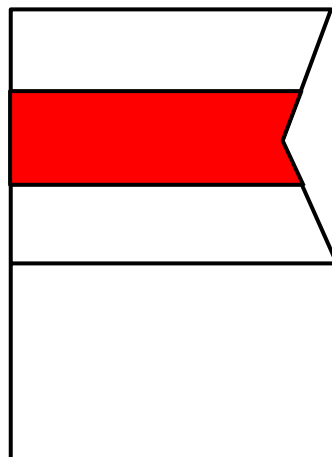
令和 6 年 12 月 17 日～令和 6 年 12 月 27 日（うち 1 日間）

3 水路測量の実施方法

GNSS による測位、レッドまたは音響測深機による測深。

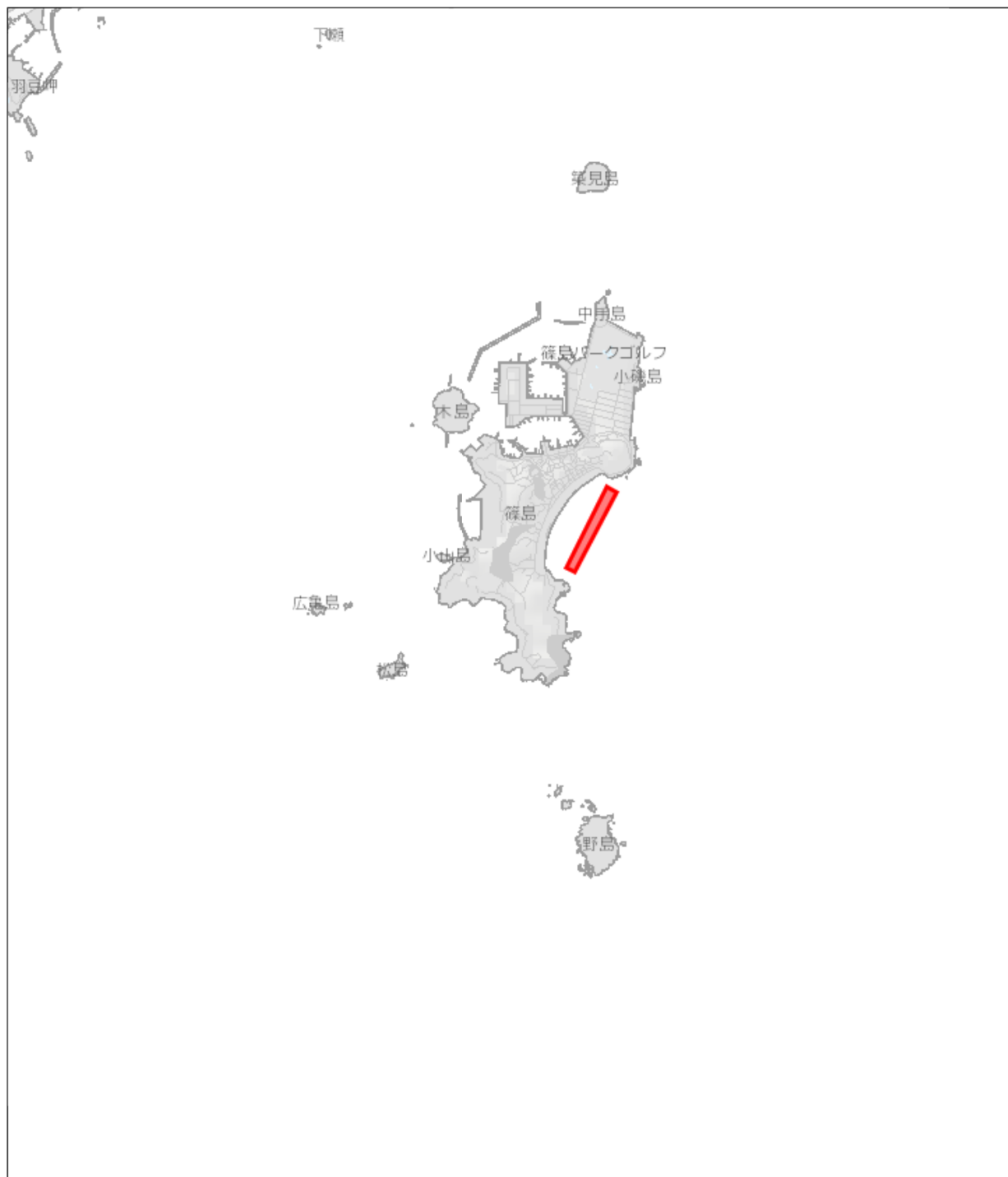
4 航行船舶に対する措置


測量船は、水路業務法第 17 条に基づき、水路業務法施行規則（昭和 25 年運輸省令第 55 号）第 6 条に定める標識を揚げる。



白
紅
白

別図



 調査区域

海洋状況表示システム (<https://www.msil.go.jp/>) を元に作図