

第四管区海上保安本部公示第2号

水路業務法第8条に基づき次のとおり公示する。

令和7年1月14日

第四管区海上保安本部長（公印省略）

1 水路測量を実施する者の名称及び住所

名古屋市長 広沢 一郎

愛知県名古屋市三の丸三丁目1番1号

2 水路測量を実施する区域及び期間

別図に示すとおり

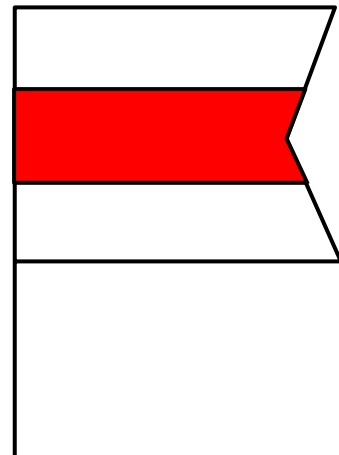
令和7年1月27日～令和7年5月30日（うち10日間）

3 水路測量の実施方法

スタッフによる測深。

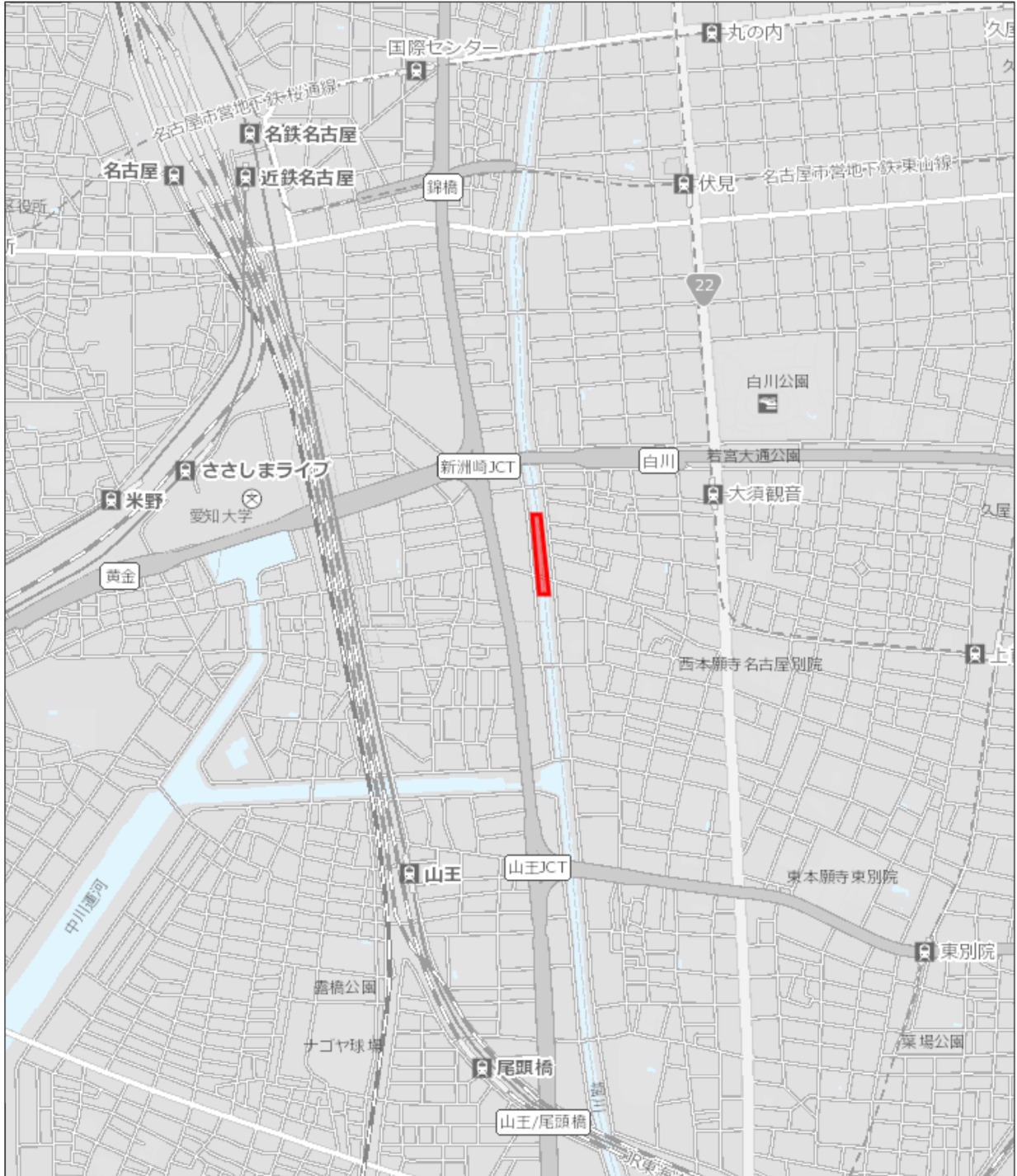
4 航行船舶に対する措置


測量船は、水路業務法第17条に基づき、水路業務法施行規則（昭和25年運輸省令第55号）第6条に定める標識を掲げる。



白  
紅  
白

# 別図



 調査区域

海洋状況表示システム (<https://www.msil.go.jp/>) を元に作図