

第四管区海上保安本部公示第3号

水路業務法第8条に基づき次のとおり公示する。

令和7年1月20日

第四管区海上保安本部長（公印省略）

1 水路測量を実施する者の名称及び住所

四日市港湾管理組合管理者 一見 勝之
三重県四日市市霞二丁目1-14

2 水路測量を実施する区域及び期間

別図に示すとおり
令和7年2月9日～令和7年3月9日（うち2日間）

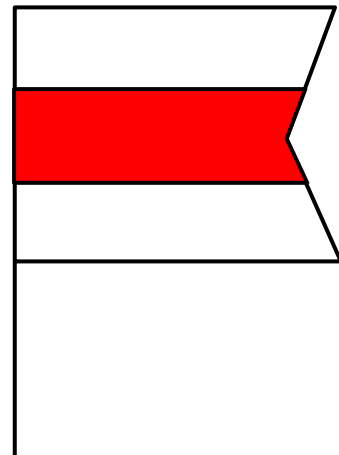
3 水路測量の実施方法

GNSSによる測位、マルチビーム音響測深機による測深。

4 航行船舶に対する措置

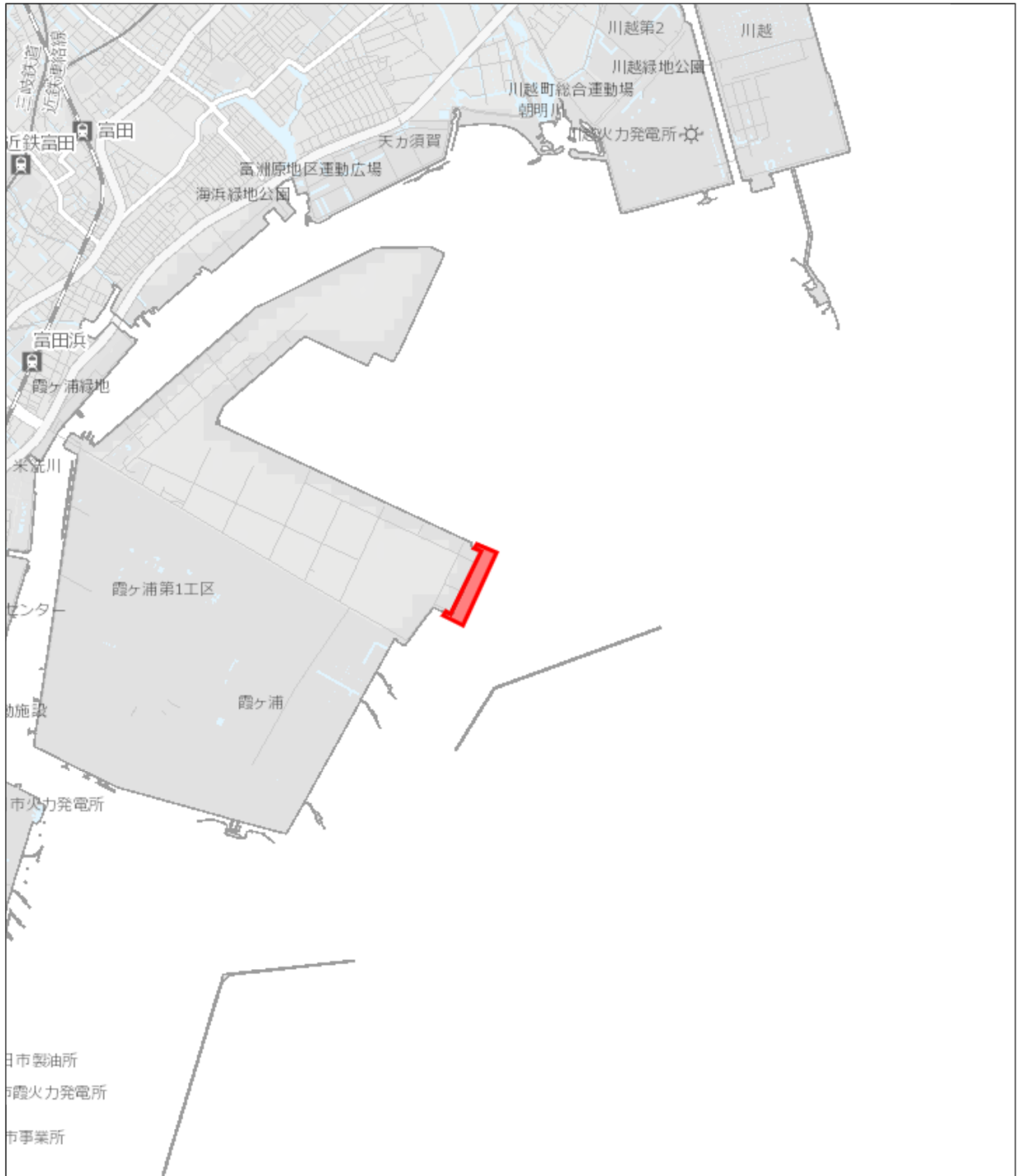
(1) 測量船は、水路業務法第17条に基づき、
水路業務法施行規則（昭和25年運輸省
令第55号）第6条に定める標識を揚げる。


(2) 四管区水路通報による周知。



白
紅
白

別図



 調査区域

海洋状況表示システム (<https://www.msil.go.jp/>) を元に作図