

第四管区海上保安本部公示第5号

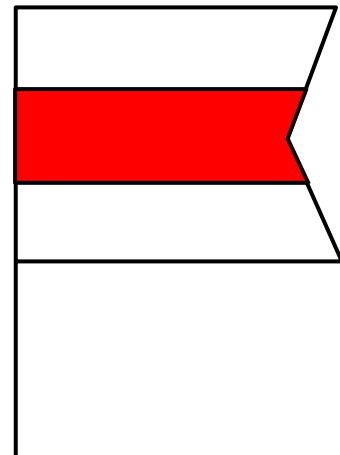
水路業務法第8条に基づき次のとおり公示する。

令和7年1月29日

第四管区海上保安本部長（公印省略）

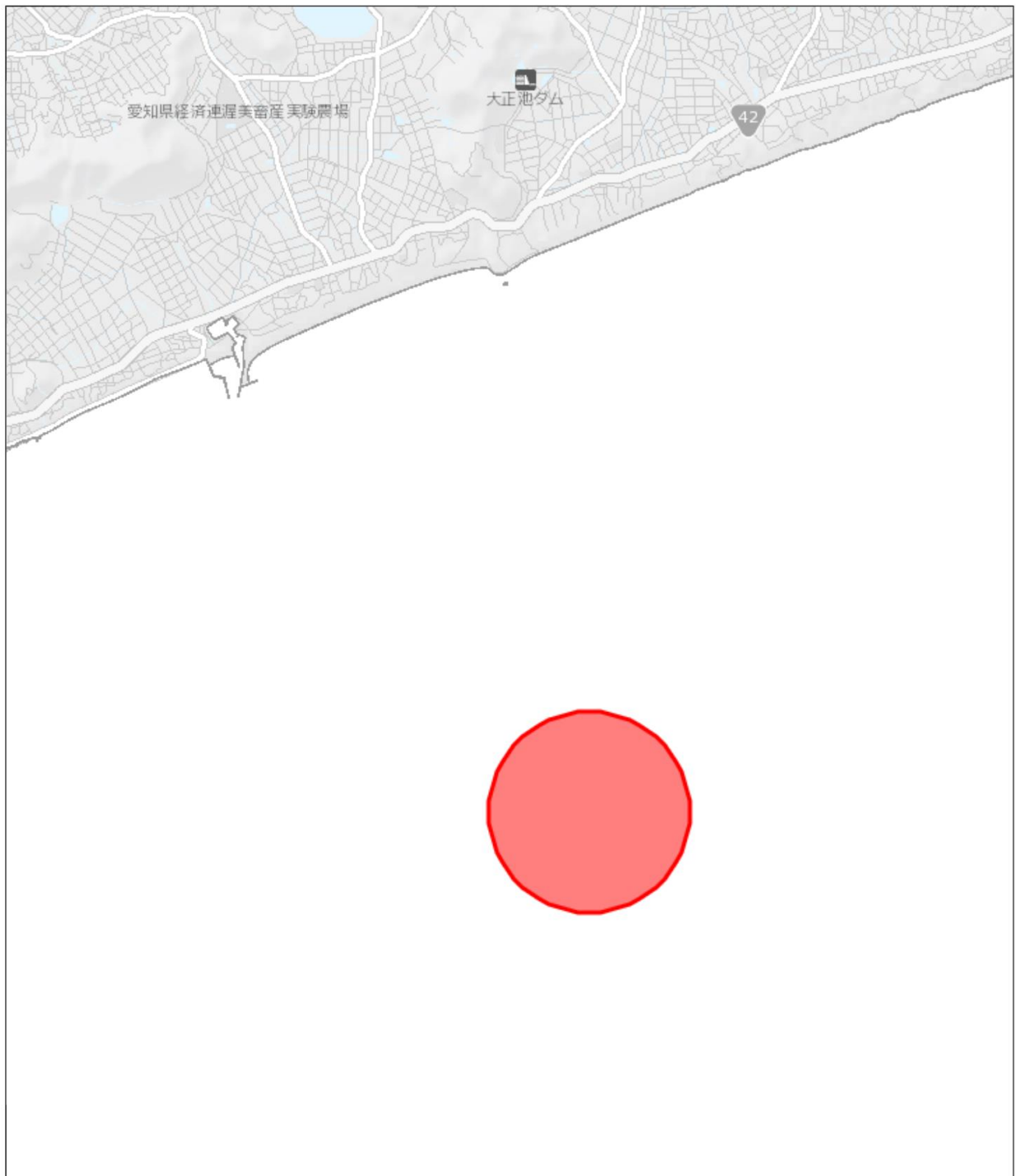
- 1 許可を受けた者の氏名又は名称及び住所
愛知県知事 大村 秀章
愛知県名古屋市中区三の丸三丁目1番2号
- 2 水路測量を実施する区域及び期間
別図に示すとおり
令和7年2月17日～令和7年3月14日（うち1日間）
- 3 水路測量の実施方法
GNSSによる測位、音響測深機による測深。


- 4 その他必要な事項
測量船は、水路業務法第17条に基づき、
水路業務法施行規則（昭和25年運輸省
令第55号）第6条に定める標識を揚げる。



白
紅
白

別図



 調査区域

海洋状況表示システム (<https://www.msil.go.jp/>) を元に作図