

第四管区海上保安本部公示第6号

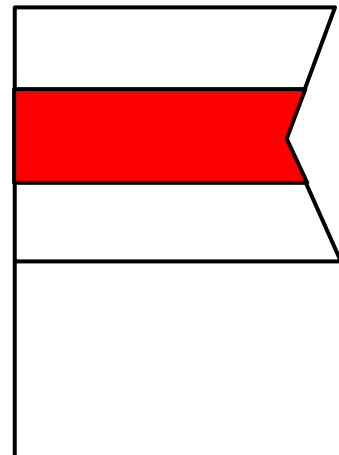
水路業務法第8条に基づき次のとおり公示する。

令和7年1月30日

第四管区海上保安本部長（公印省略）

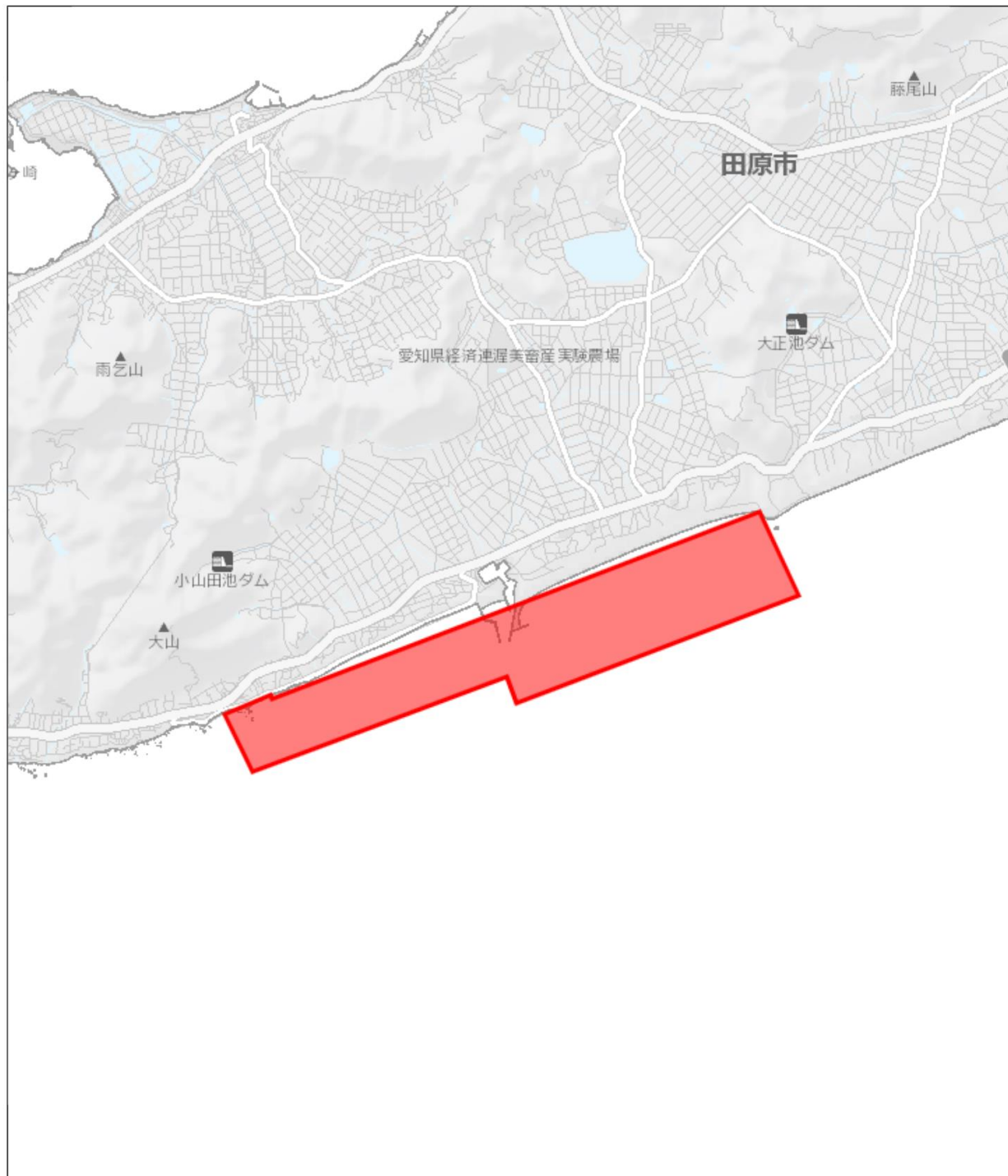
- 1 許可を受けた者の氏名又は名称及び住所  
愛知県三河港務所長 塚上 久司  
愛知県豊橋市神野ふ頭町3-9
- 2 水路測量を実施する区域及び期間  
別図に示すとおり  
令和7年2月4日～令和7年2月22日（うち5日間）
- 3 水路測量の実施方法  
DGNSSによる測位、音響測深機による測深。


- 4 その他必要な事項  
測量船は、水路業務法第17条に基づき、  
水路業務法施行規則（昭和25年運輸省  
令第55号）第6条に定める標識を掲げ  
る。



白  
紅  
白

# 別図



 調査区域

海洋状況表示システム (<https://www.msil.go.jp/>) を元に作図