

第四管区海上保安本部公示第8号

水路業務法第8条に基づき次のとおり公示する。

令和7年2月18日

第四管区海上保安本部長（公印省略）

1 許可を受けた者の氏名又は名称及び住所

鳥羽商船高等学校長 古山 雄一

三重県鳥羽市池上町1番1号

2 水路測量を実施する区域及び期間

別図に示すとおり

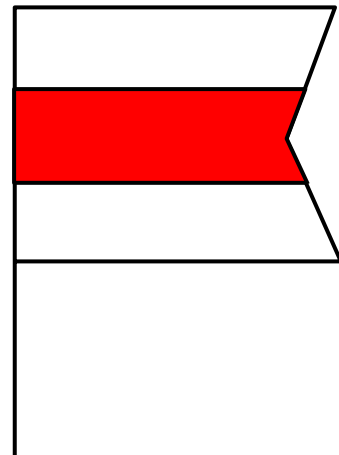
令和7年2月25日～令和7年2月28日（うち1日間）

3 水路測量の実施方法

GNSSによる測位、音響測深機による測深。

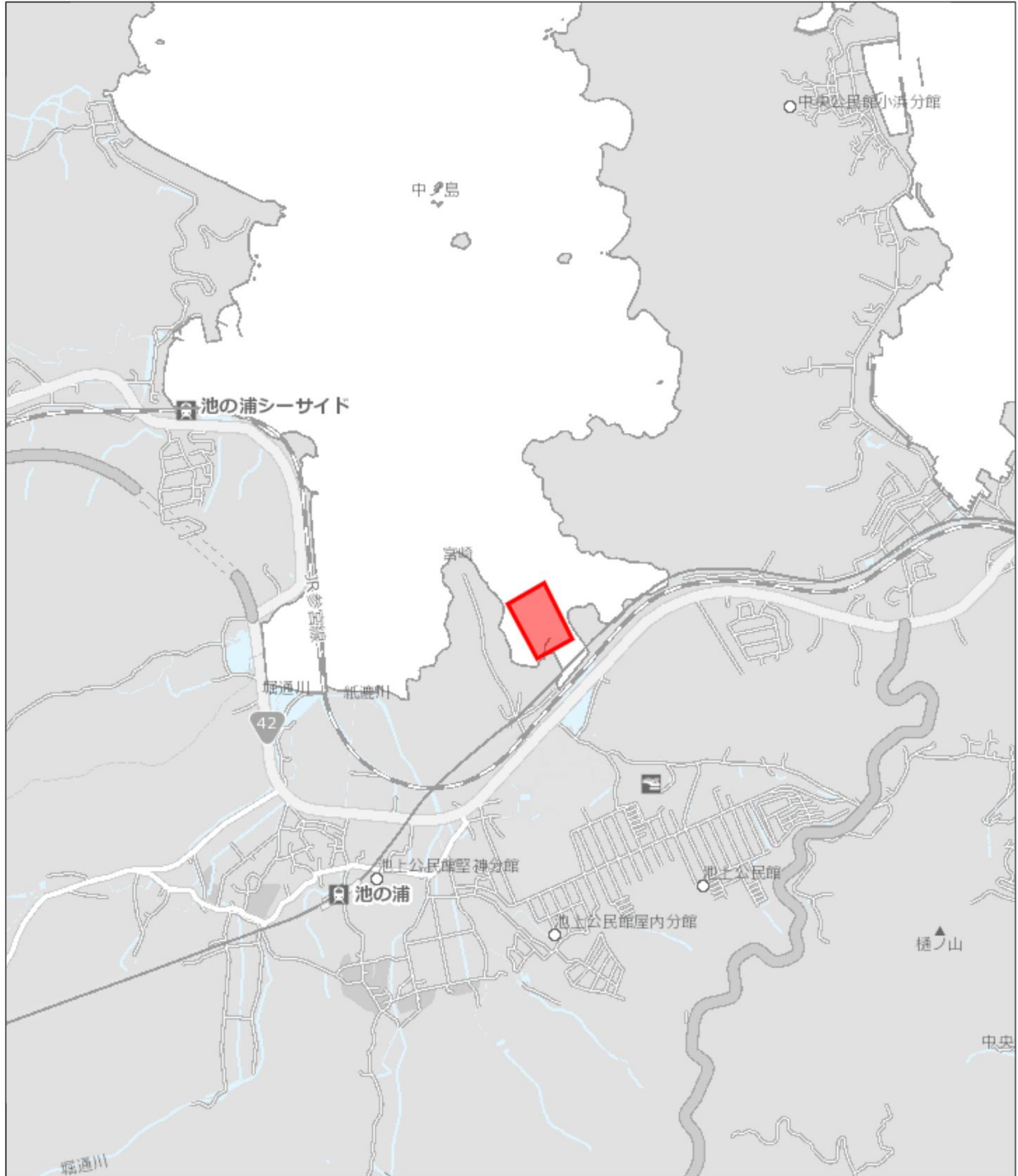
4 その他必要な事項


測量船は、水路業務法第17条に基づき、水路業務法施行規則（昭和25年運輸省令第55号）第6条に定める標識を掲げる。



白
紅
白

別図



 調査区域

海洋状況表示システム (<https://www.msil.go.jp/>) を元に作図