

第四管区海上保安本部公示第5号

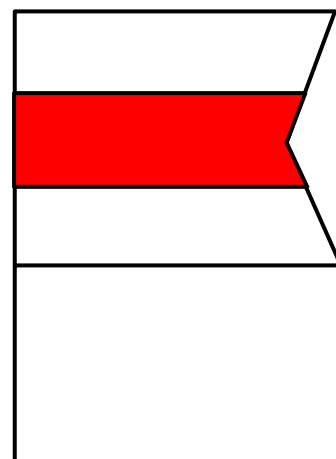
水路業務法第8条に基づき次のとおり公示する。

令和8年3月24日

第四管区海上保安本部長（公印省略）

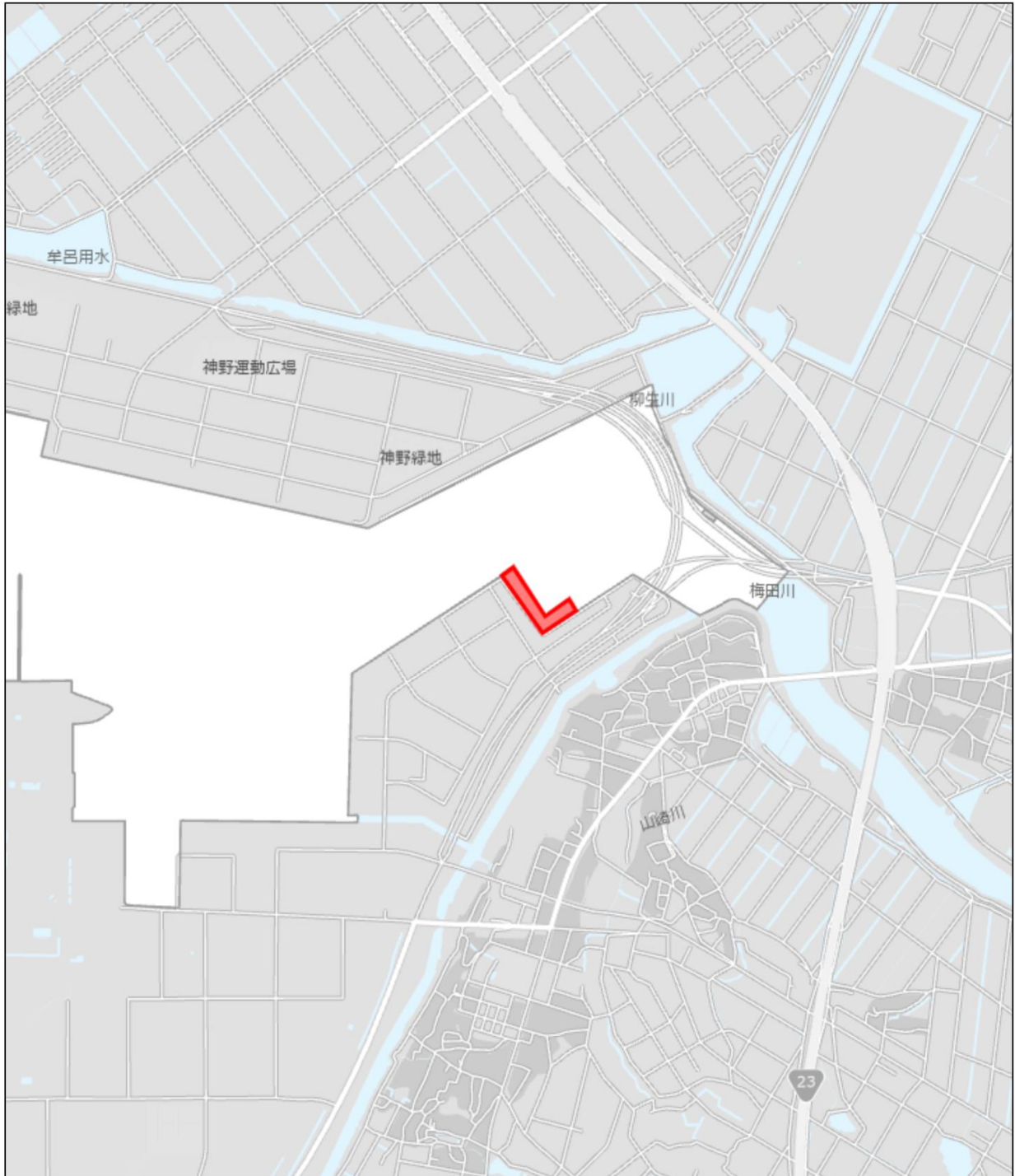
- 1 許可を受けた者の氏名又は名称及び住所
愛知県三河港務所長 堀尾 朋宏
愛知県豊橋市神野ふ頭町3-9
- 2 水路測量を実施する区域及び期間
別図に示すとおり
令和8年4月1日～令和8年4月30日（うち1日間）
- 3 水路測量の実施方法
GNSSによる測位、音響測深機による測深

- 4 その他必要な事項
測量船は、水路業務法第17条に基づき、
水路業務法施行規則（昭和25年運輸省
令第55号）第6条に定める標識を掲げ
る。




白
紅
白

別図



0.4km
0.2nm

 調査区域

海洋状況表示システム (<https://www.msil.go.jp/>) を元に作図