

第四管区海上保安本部公示第7号

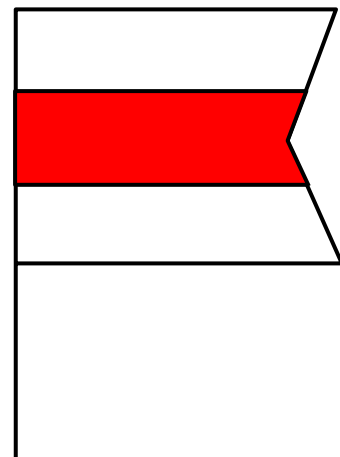
水路業務法第8条に基づき次のとおり公示する。

令和8年4月7日

第四管区海上保安本部長（公印省略）

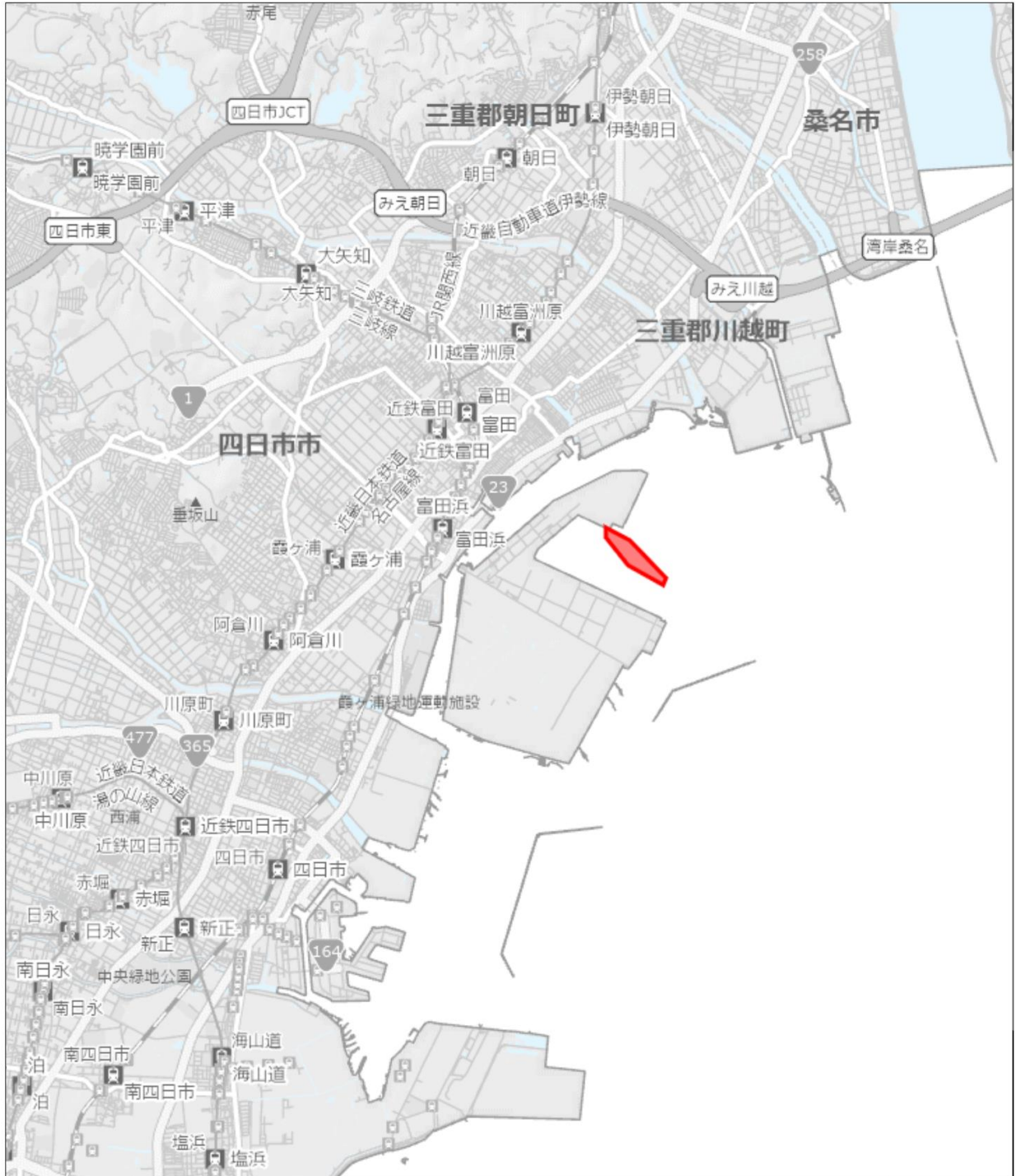
- 1 許可を受けた者の氏名又は名称及び住所
四日市港管理組合 管理者 一見 勝之
三重県四日市市霞二丁目1-14
- 2 水路測量を実施する区域及び期間
別図に示すとおり
令和8年4月27日～令和8年6月29日（うち3日間）
- 3 水路測量の実施方法
GNSSによる測位、マルチビーム音響測深機による測深


- 4 その他必要な事項
測量船は、水路業務法第17条に基づき、
水路業務法施行規則（昭和25年運輸省
令第55号）第6条に定める標識を揚げ
る。



白
紅
白

別図



 調査区域

海洋状況表示システム (<https://www.msil.go.jp/>) を元に作図