

第四管区海上保安本部公示第 11 号

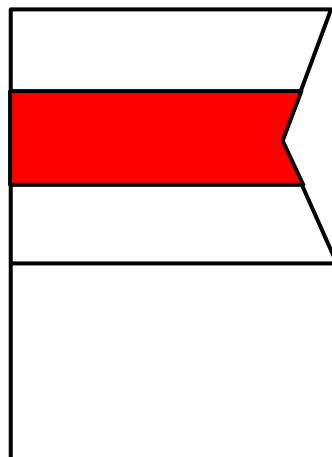
水路業務法第 8 条に基づき次のとおり公示する。

令和 8 年 5 月 2 7 日

第四管区海上保安本部長（公印省略）

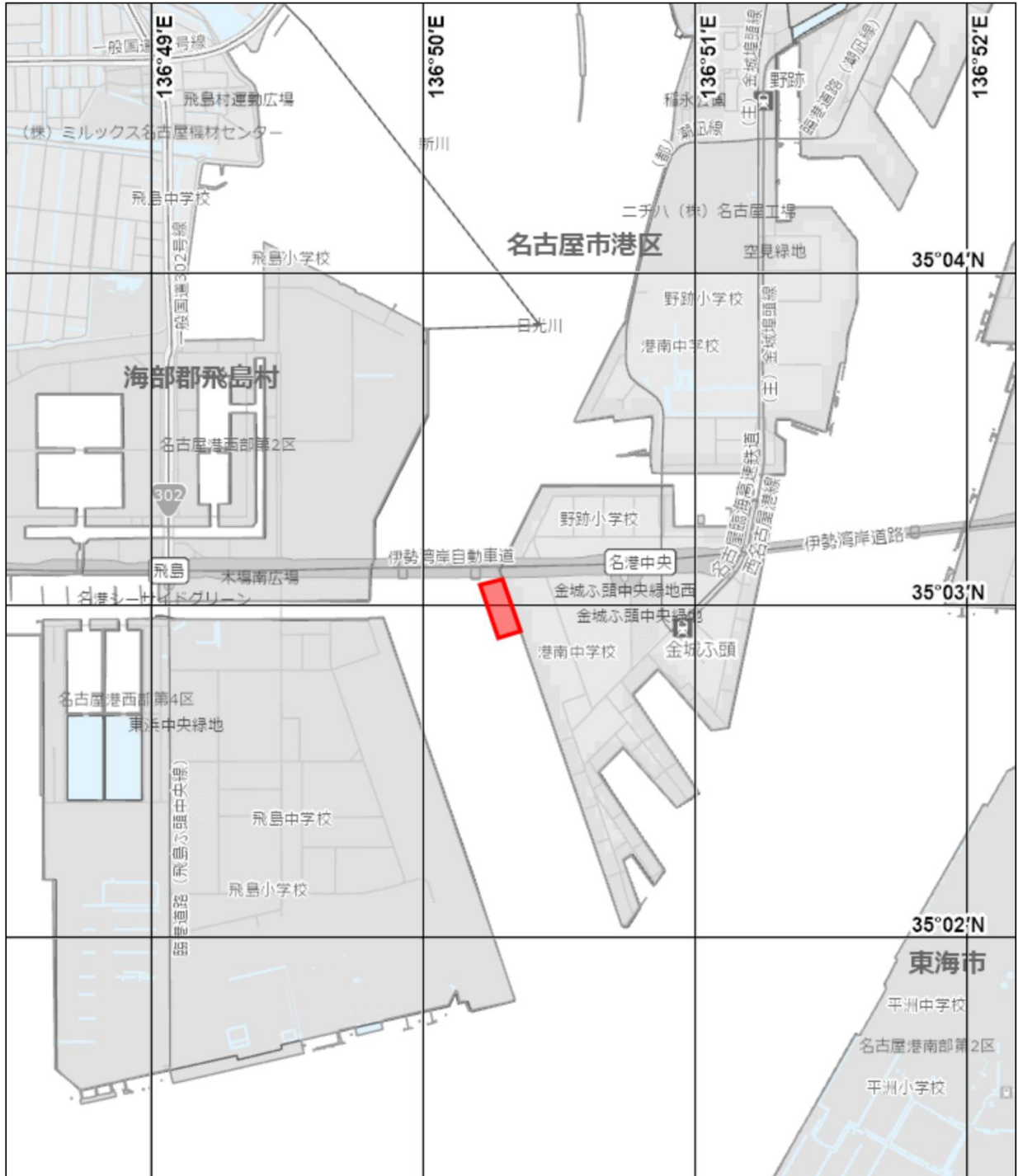
- 1 許可を受けた者の氏名又は名称及び住所
名古屋港管理組合管理者 大村 秀章
名古屋市港区港町 1 番 11 号
- 2 水路測量を実施する区域及び期間
別図に示すとおり
令和 8 年 6 月 2 6 日～令和 8 年 7 月 2 4 日（うち 1 日間）
- 3 水路測量の実施方法
GNSS による測位、マルチビーム音響測深機による測深


- 4 その他必要な事項
測量船は、水路業務法第 1 7 条に基づき、
水路業務法施行規則（昭和 2 5 年運輸省
令第 5 5 号）第 6 条に定める標識を揚げる。



白
紅
白

別図



 調査区域

海洋状況表示システム (<https://www.msil.go.jp/>) を元に作図