五管区海洋速報　第１１号

＝　平成20年3月19日発行　＝

概　　況　黒潮本流の流軸は、足摺岬の南南東５０M、室戸岬の南南東４５M、潮岬の南南東１５Mを通っている。表面水温は１８～23℃台である。

観測期間　平成20年３月１３日～3月１８日

資料の出所　気象衛星（ＮＯＡＡ）・和歌山県農林水産総合技術センター
高知県水産試験場・気象庁・海上保安庁

急潮情報　黒潮が潮岬に接近して流れています。沿岸付近では強い流れが発生していると思われますのでマリンレジャー関係者等は注意して下さい。

海流図

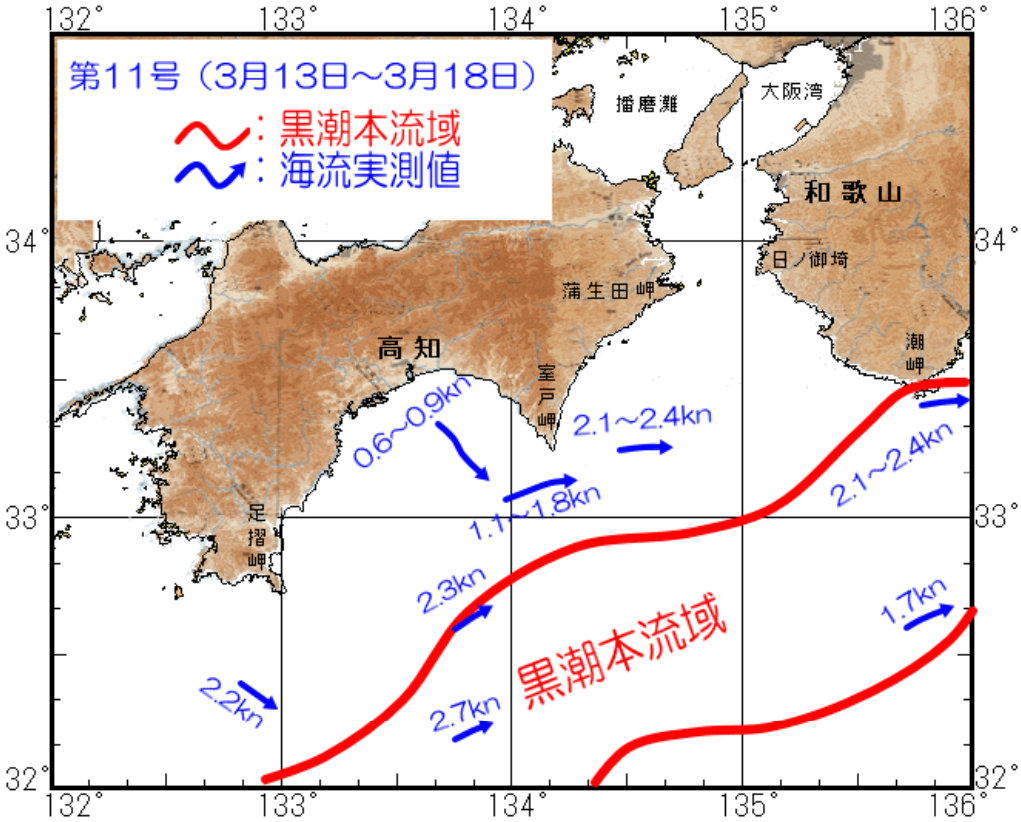

四国から紀伊半島

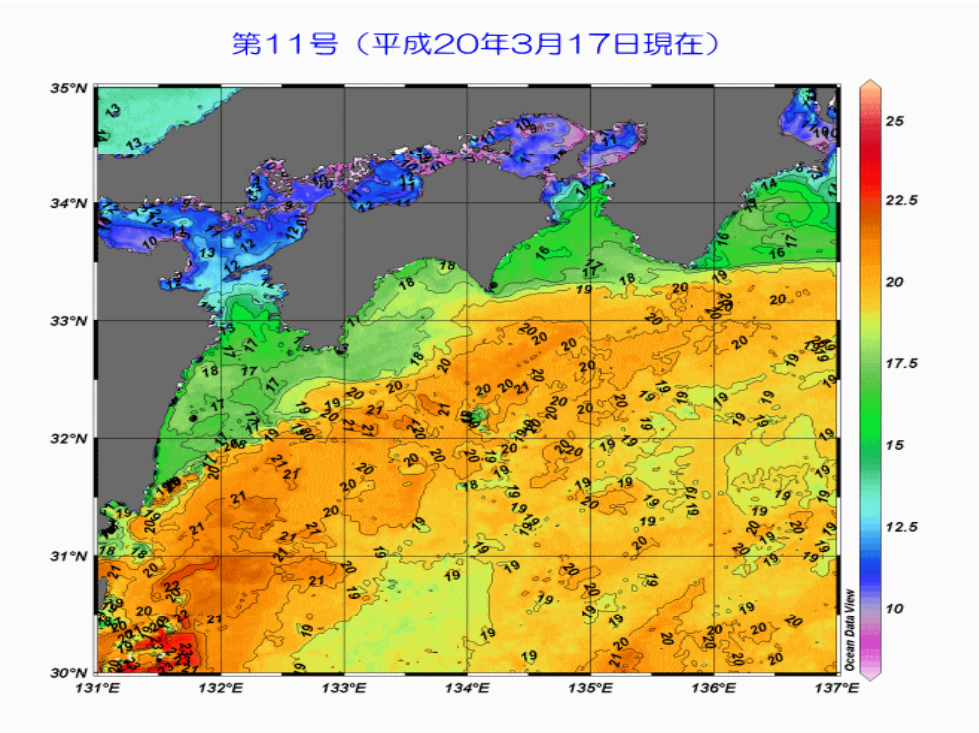

大阪湾

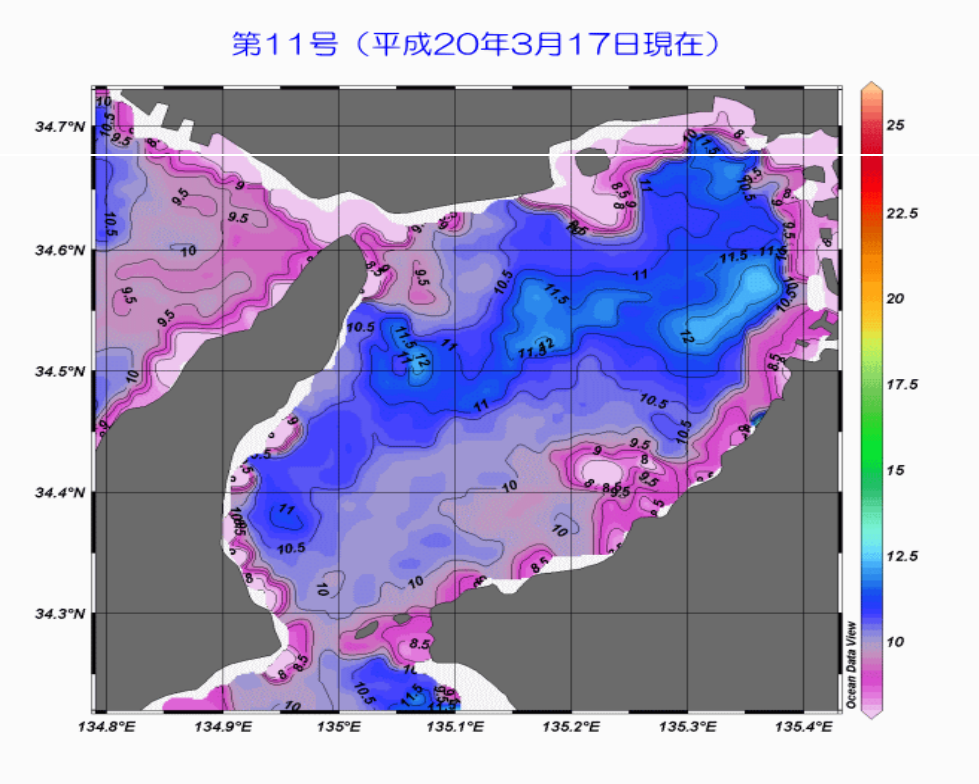

第五管区海上保安本部　海洋情報部　海洋調査課

【問い合わせ】：078-391-6551（内 2535）

次回発行予定日　平成20年3月２７日

http://www1.kaiho.mlit.go.jp/KAN5/kaisyo/sokuhoid.htm