五管区海洋速報　第１８号

＝　平成20年5月8日発行　＝

概　　況　黒潮本流の流軸は、足摺岬の南南東２５M、室戸岬の南南西２０M、潮岬の南１５Mを通っている。表面水温は２０～２３℃台である。

観測期間　平成20年5月1日～5月7日

資料の出所　気象衛星（ＮＯＡＡ）・高知県水産試験場・気象庁・海上保安庁

急潮情報　黒潮が足摺岬・室戸岬・潮岬に接近して流れています。沿岸付近では強い流れが発生していると思われますのでマリンレジャー関係者等は注意して下さい。

海流図

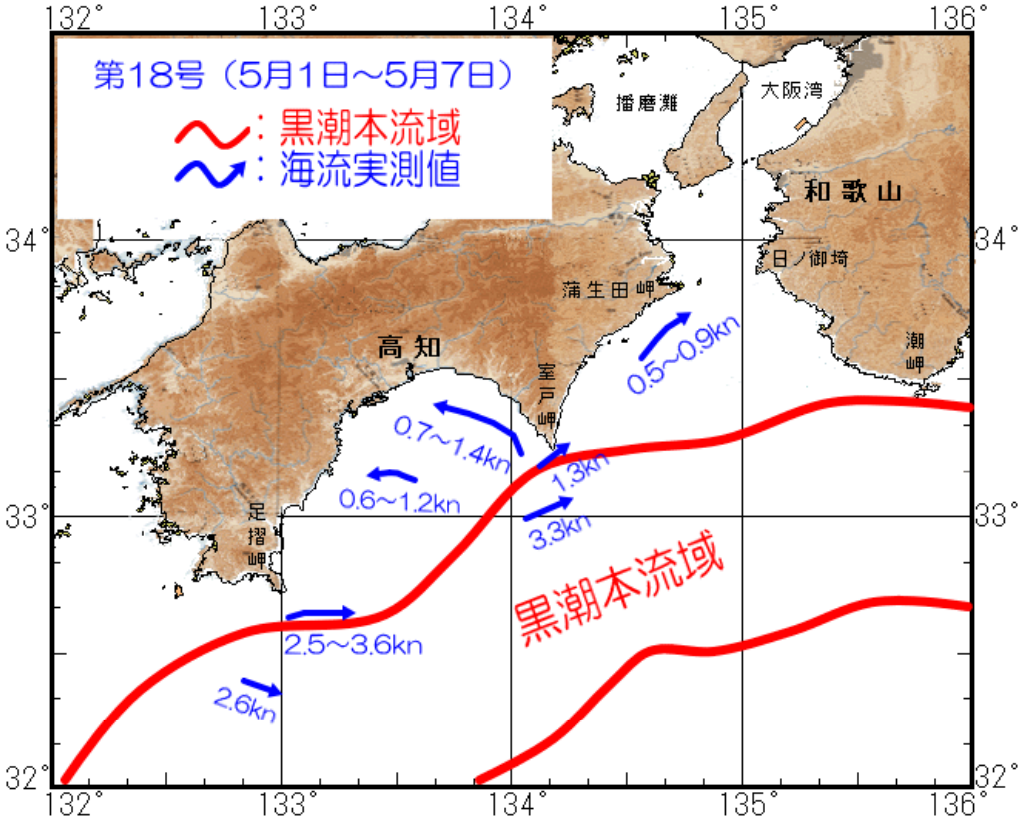

四国から紀伊半島

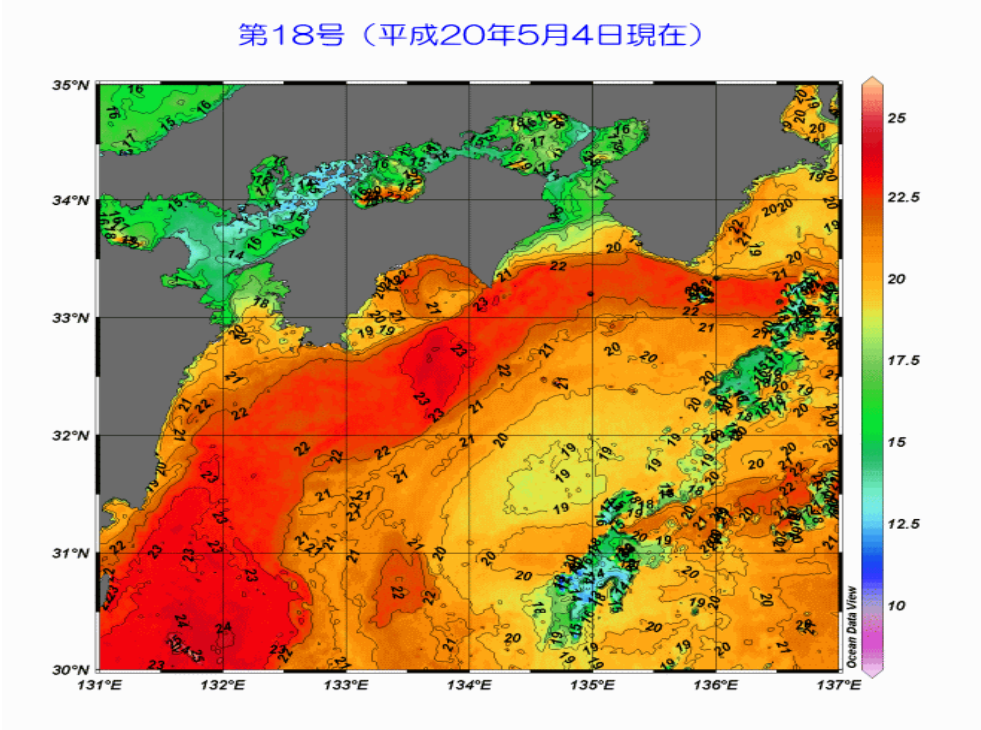

大阪湾

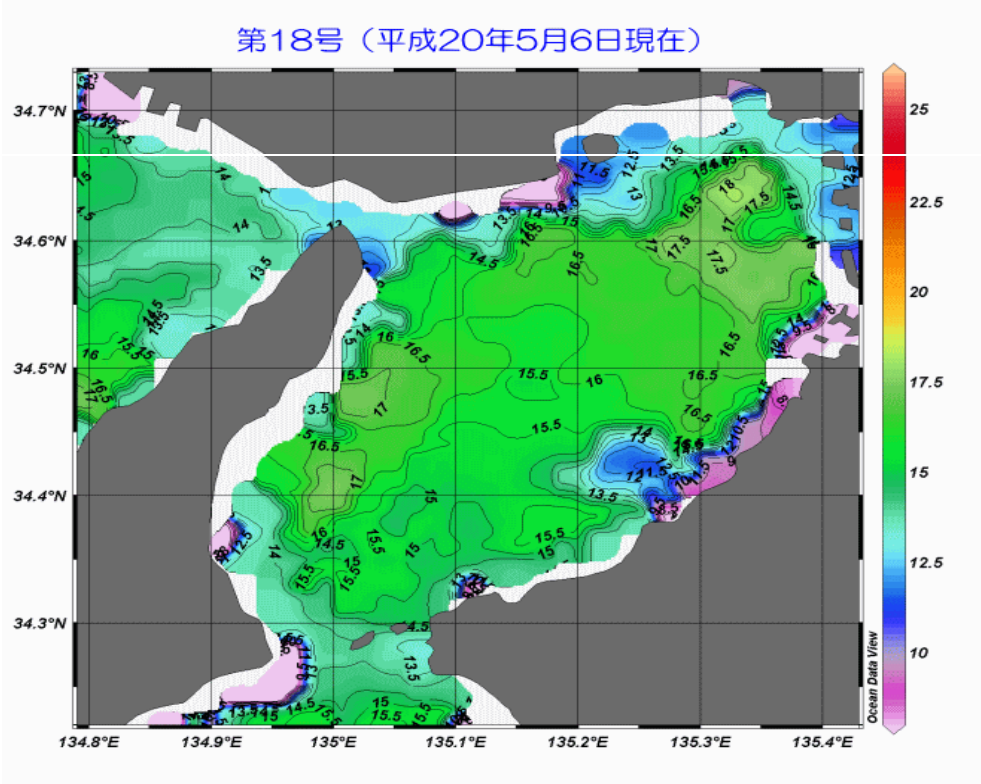

第五管区海上保安本部　海洋情報部　海洋調査課

【問い合わせ】：078-391-6651（内 2535）

次回発行予定日　平成20年５月15日

http://www1.kaiho.mlit.go.jp/KAN5/kaisyo/sokuhoid.htm