五管区海洋速報　第２１号

＝　平成２０年５月２９日発行　＝

概　況　黒潮本流の流軸は、足摺岬の南南東５０Ｍ、室戸岬の南南東２５Ｍ、潮岬の南１５Ｍを通っている。表面水温は２２～２６℃台である。

観測期間　平成２０年５月２２日～５月２８日

資料の出所　気象衛星（ＮＯＡＡ）・和歌山県水産試験場・高知県水産試験場
気象庁・海上保安庁

急潮情報　黒潮が室戸岬・潮岬に接近して流れています。沿岸付近では強い流れが発生していると思われますのでマリンレジャー関係者等は注意して下さい。

海流図

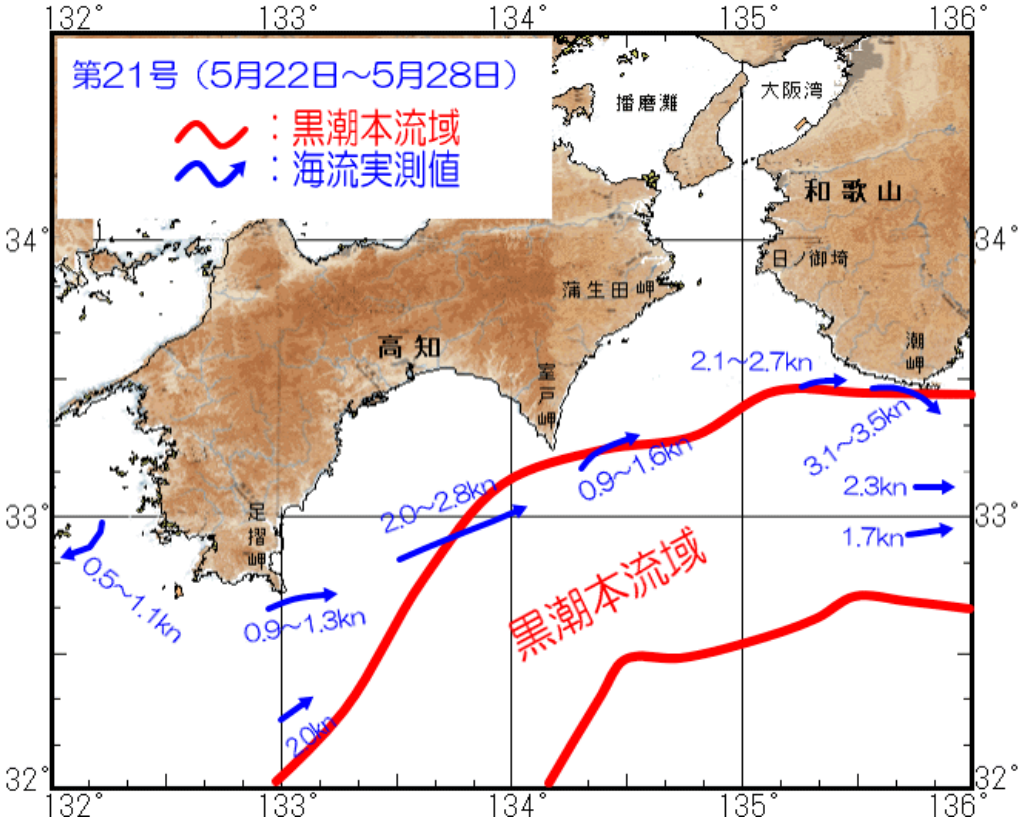

四国から紀伊半島

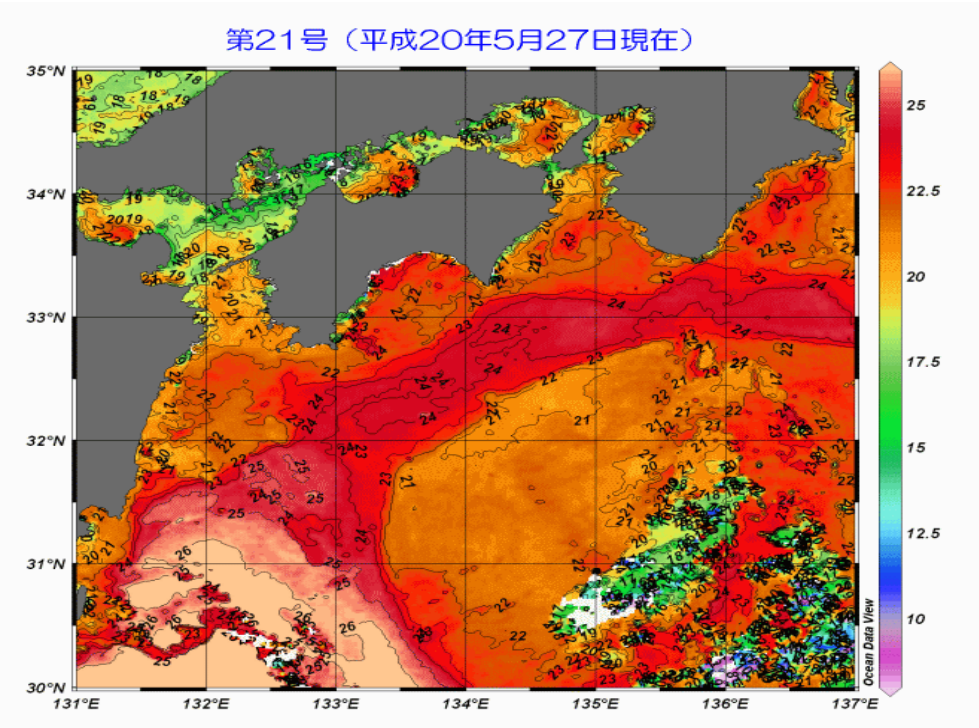

大阪湾

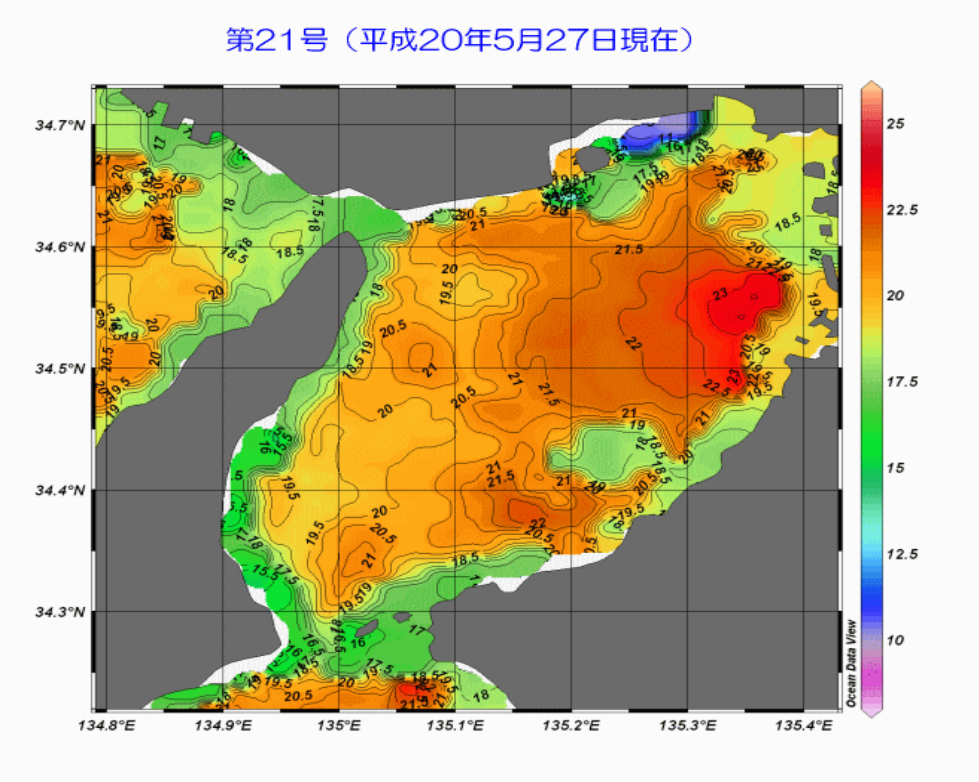

第五管区海上保安本部　海洋情報部　海洋調査課

【問い合わせ】：078-391-6651（内 2535）

次回発行予定日　平成20年6月5日

http://www1.kaihomitgo.jp/KAN5/kaisyo/sokuhoid.htm