五管区海洋速報　第２５号

＝　平成２０年６月２６日発行　＝

概　況　黒潮本流の流軸は、足摺岬の南東９０海里、室戸岬の南東４５海里、潮岬の南２０海里を通っている。表面水温は２５～２７℃台である。

観測期間　平成２０年６月１８日～６月２５日

資料の出所　気象衛星（ＮＯＡＡ）・高知県水産試験場・気象庁・海上保安庁

急潮情報　黒潮が潮岬に接近して流れています。沿岸付近では強い流れが発生していると思われますのでマリンレジャー関係者等は注意して下さい。

海流図

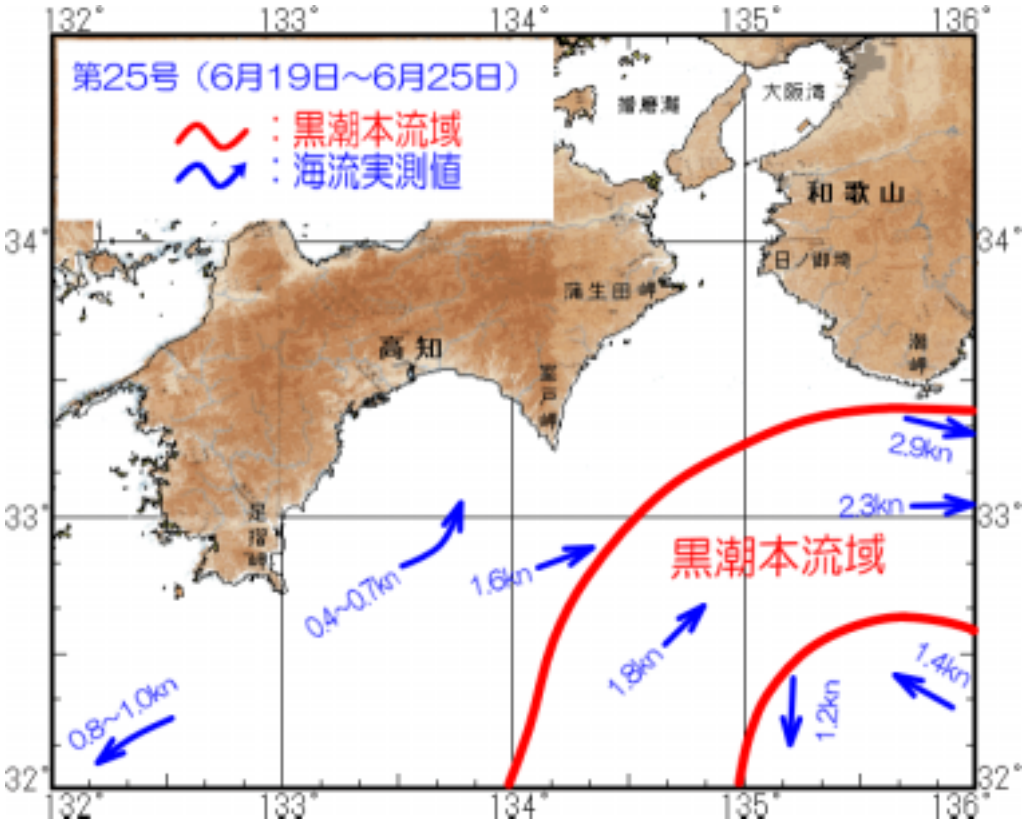

四国から紀伊半島



大阪湾



第五管区海上保安本部　海洋情報部　海洋調査課

【問い合わせ】 ： 078-391-6651（内 2535）

次回発行予定日　平成20年7月3日

http://www1.kaiho.mlit.go.jp/KAN5/kaisyo/sokuhoid.htm