五管区海洋速報　第26号

＝　平成20年7月3日発行　＝

概　況　黒潮本流の流軸は、足摺岬の南南東85海里、室戸岬の南南東55海里、潮岬の南25海里を通っている。表面水温は25～28℃台である。

観測期間　平成20年6月25日～7月2日

資料の出所　気象衛星（ＮＯＡＡ）・和歌山水産試験場・高知県水産試験場
気象庁・海上保安庁・水産庁

急潮情報　今週の急潮情報はありません。

海流図

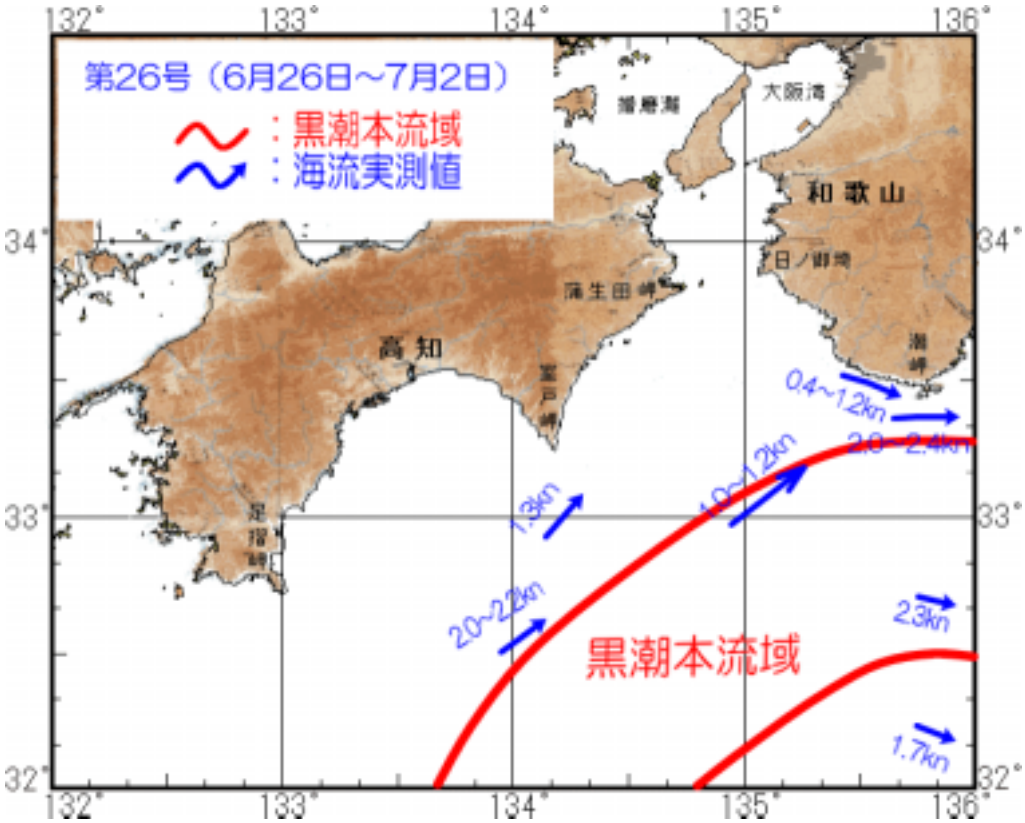

四国から紀伊半島

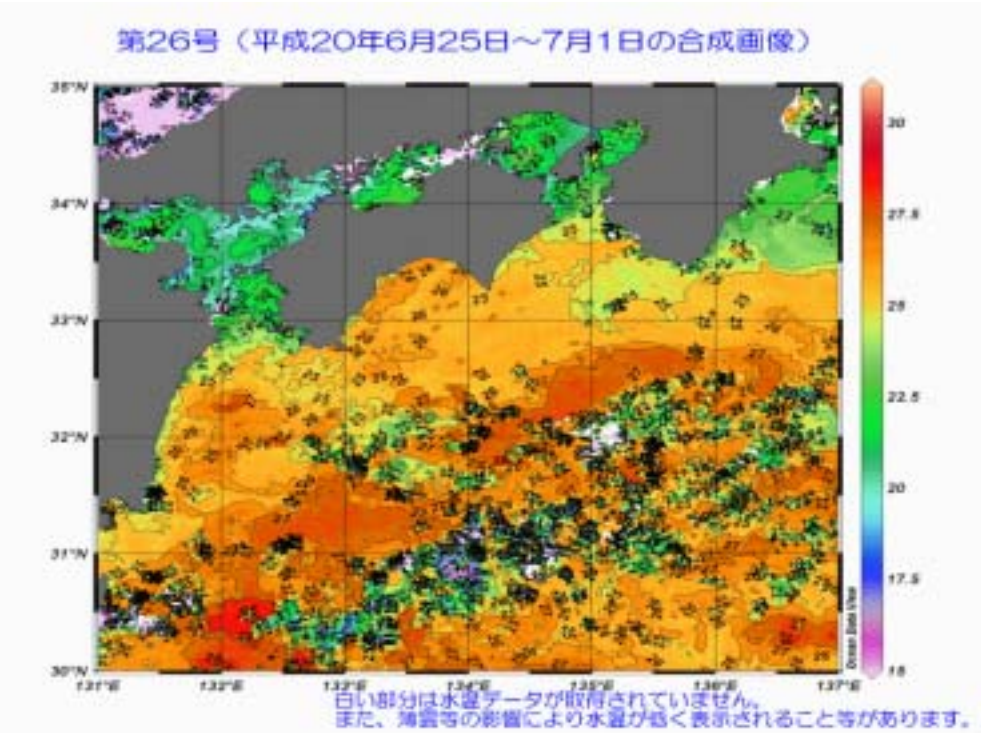

大阪湾

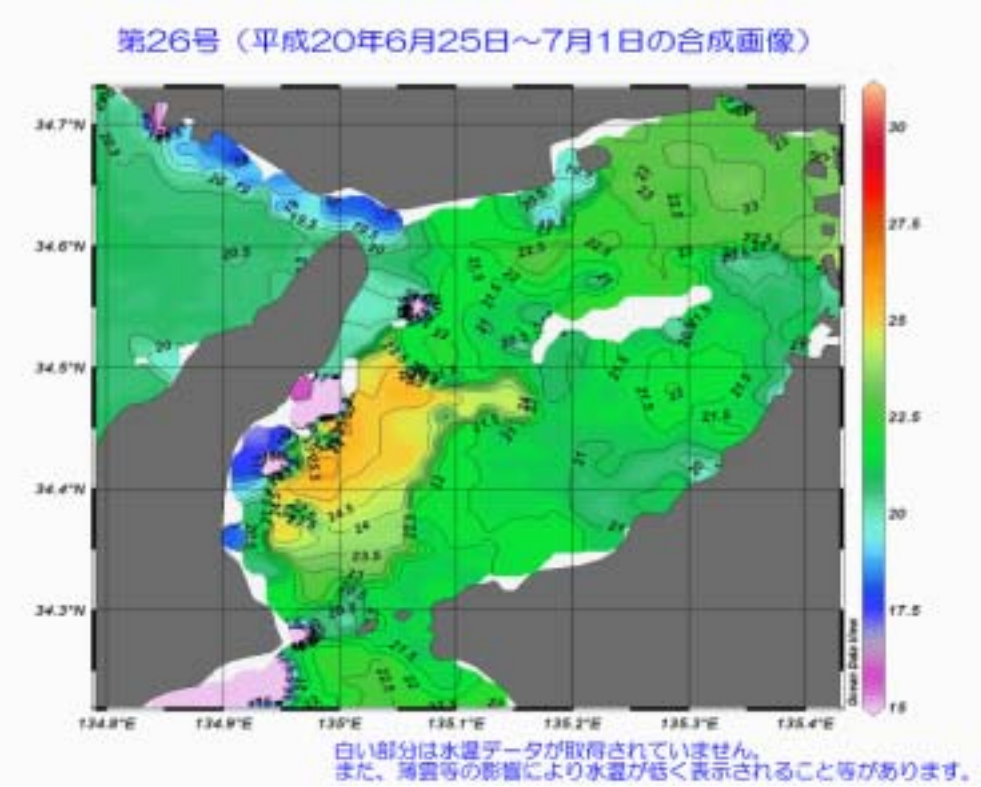

第五管区海上保安本部　海洋情報部　海洋調査課

【問い合わせ】 ： 078-391-6651（内 2535）

次回発行予定日　平成20年7月10日

http://www1.kaiho.mlit.go.jp/KAN5/kaisyo/sokuhoid.htm