# 五管区海洋速報　第２７号

＝　平成２０年７月１０日発行　＝

**概　況**　黒潮本流の流軸は、足摺岬の南５５海里、室戸岬の南南東４０海里、潮岬の南２０海里を通っている。表面水温は２７～３１℃台である。

観測期間　平成２０年７月２日～７月９日

資料の出所　気象衛星（ＮＯＡＡ）・和歌山水産試験場・高知県水産試験場
気象庁・海上保安庁・水産庁

急潮情報　黒潮が潮岬に接近して流れています。沿岸付近では強い流れが発生していると思われますのでマリンレジャー関係者等は注意して下さい。

海流図

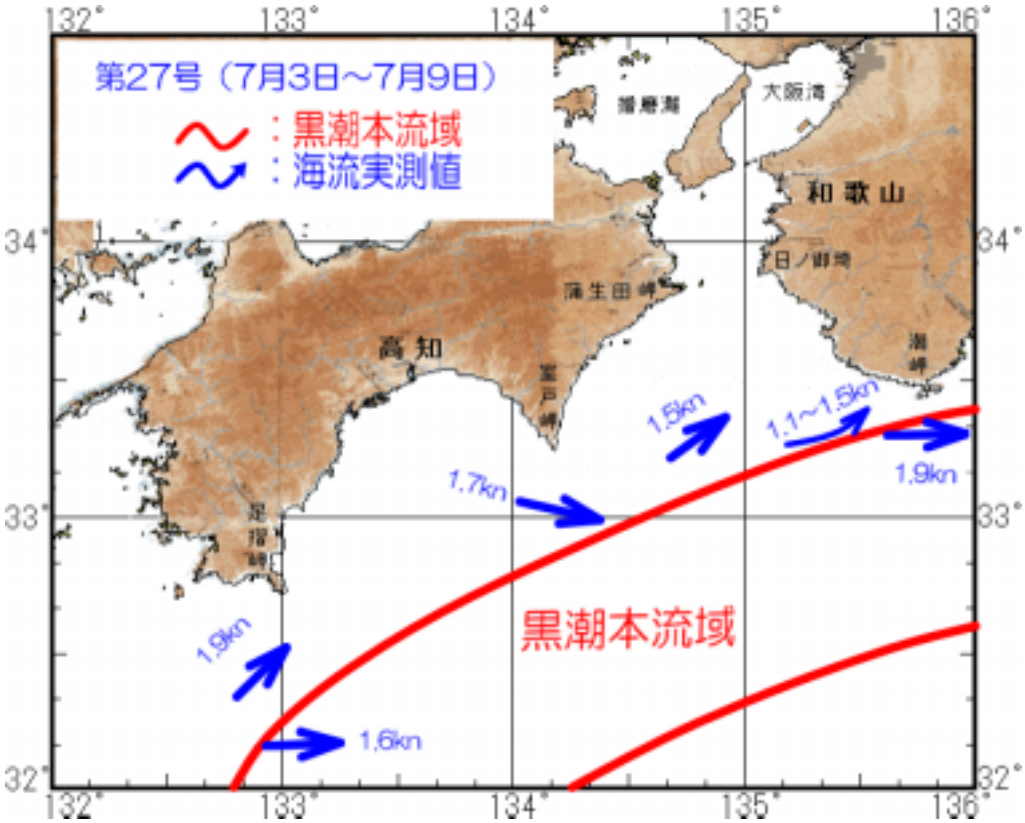

四国から紀伊半島

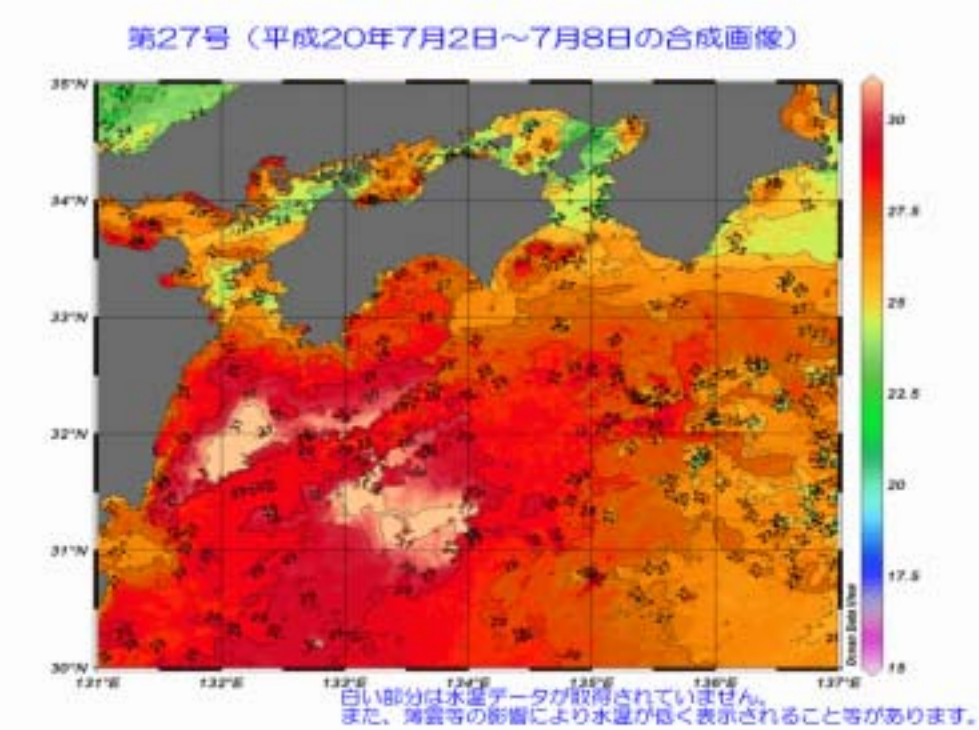


大阪湾

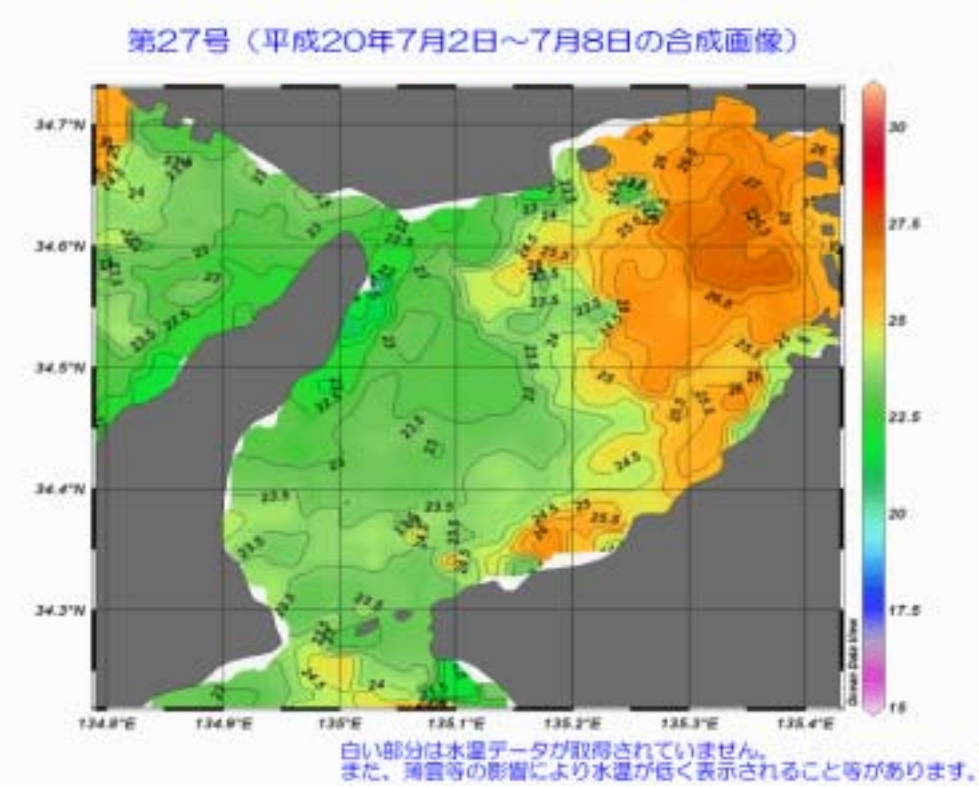



**第五管区海上保安本部　海洋情報部　海洋調査課**

**【問い合わせ】 ： 078-391-6651（内 2535）**


**次回発行予定日　　平成20年7月17日**

**http://www1.kaiho.mlit.go.jp/KAN5/kaisyo/sokuhoid.htm**