五管区海洋速報　第３１号

＝　平成20年８月７日発行　＝

概　　況　　黒潮本流の流軸は、足摺岬の南南東15海里、室戸岬の南15海里、潮岬の南20海里を通っている。表面水温は30～33℃台である。

観測期間　　平成20年7月３０日～８月６日

資料の出所　　気象衛星（ＮＯＡＡ）・和歌山県農林水産総合技術センター
高知県水産試験場・気象庁・海上保安庁

海流図

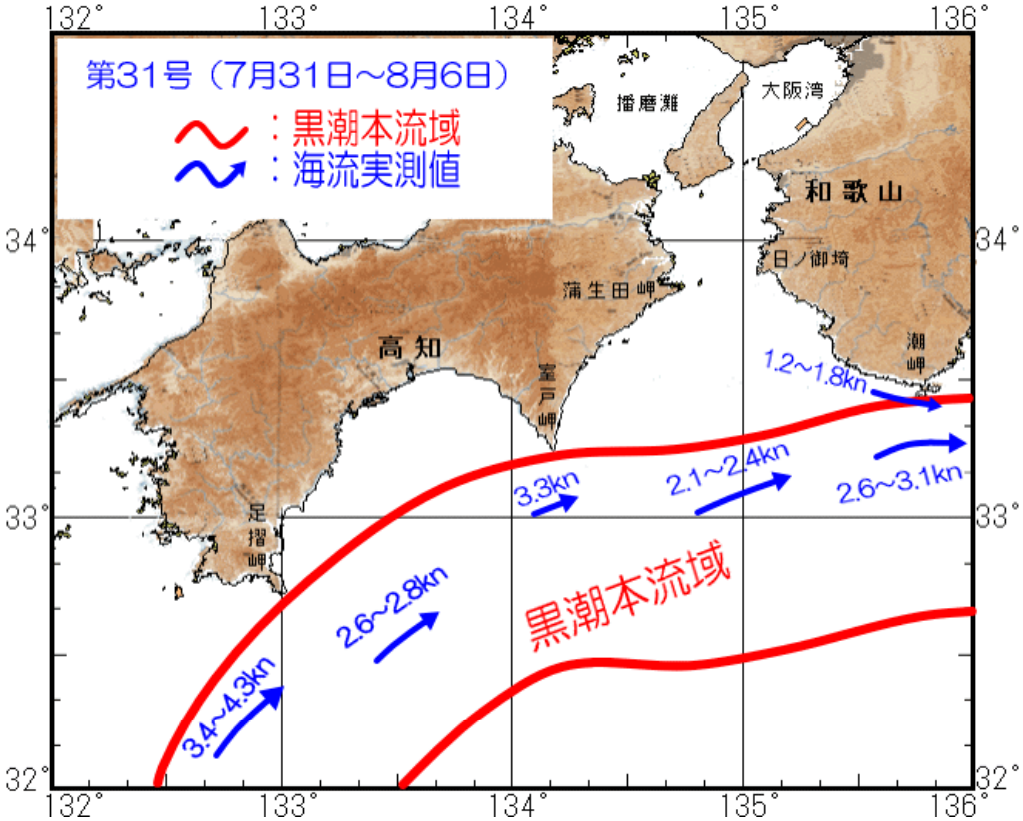

※　お知らせ　：　急潮は日々変化しているため、五管区海洋速報第31号より急潮情報の掲載を止めました。

但し、インターネットにて土日祝日・年末年始を除く毎日掲載しております海上保安庁海洋情報部の急潮情報にリンクをしておりますので、ご覧下さい。

http://www1.kaiho.mlit.go.jp/KANKYO/KAIYO/qboc/2008ca1/graph2/kyutyou.png

四国から紀伊半島

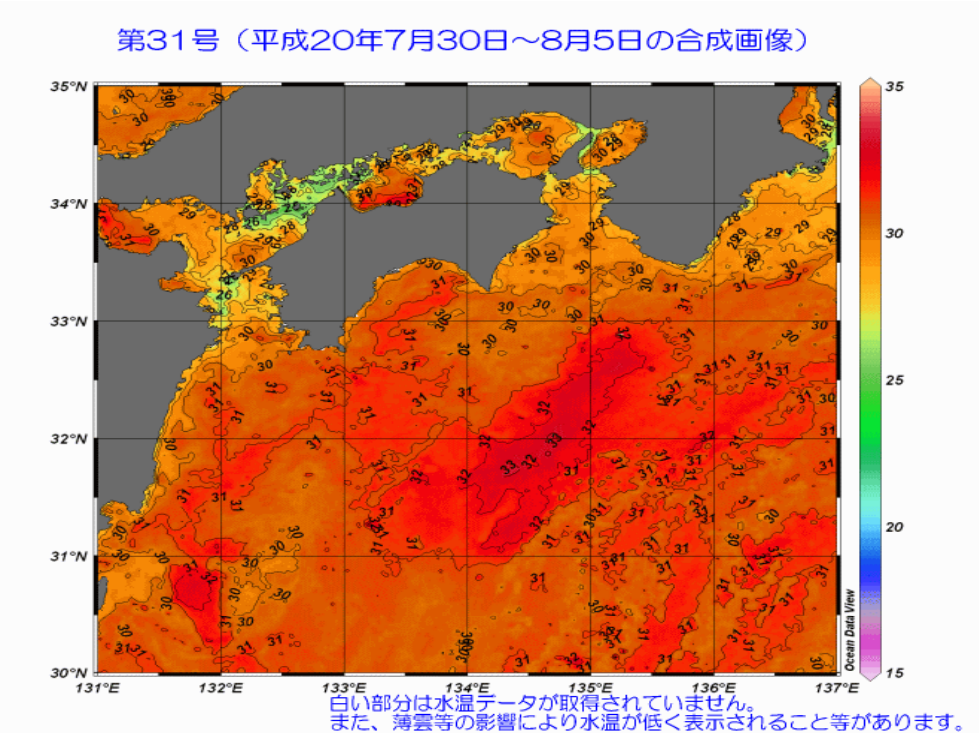

大阪湾

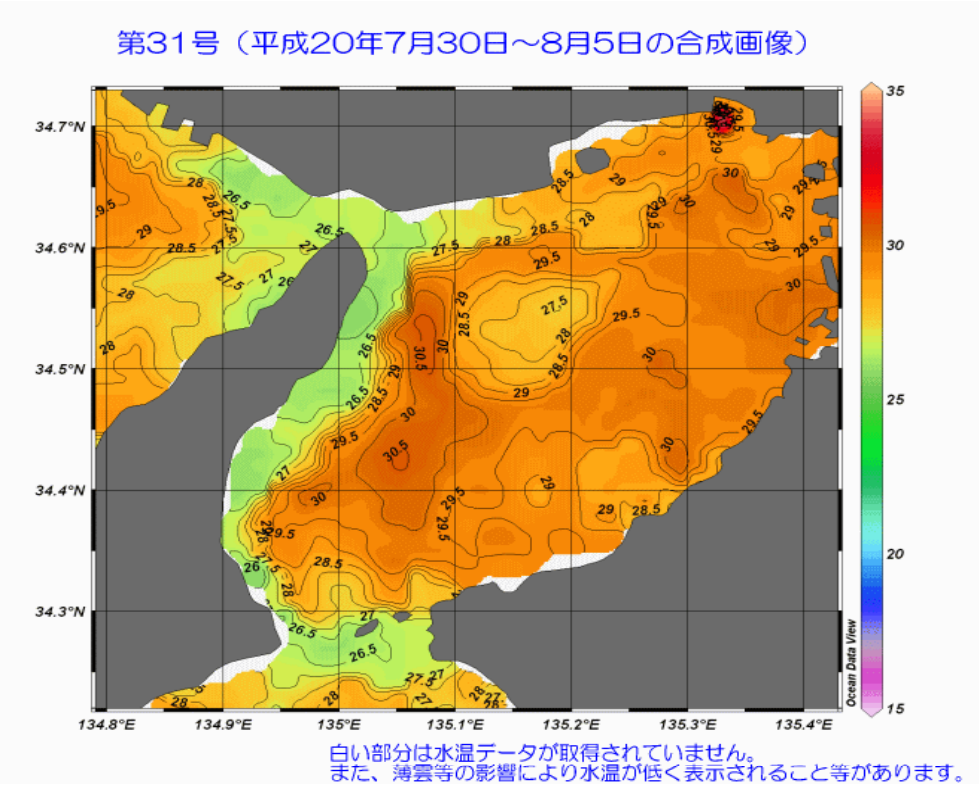

第五管区海上保安本部　海洋情報部　海洋調査課

【問い合わせ】：078-391-6651（内 2535）

次回発行予定日　　平成20年8月14日

http://www1.kaiho.mlit.go.jp/KAN5/kaisyo/sokuhoid.htm