五管区海洋速報　第３６号

＝　平成２０年９月１１日発行　＝

概　況　黒潮本流の流軸は、足摺岬の南３０海里、室戸岬の南東２５海里、潮岬の南３５海里を通っている。表面水温は２９℃～３０℃である。

観測期間　平成２０年９月３日～９月１０日

資料の出所　気象衛星（ＮＯＡＡ）・和歌山県農林水産総合技術センター
高知県水産試験場・気象庁・海上保安庁

海流図

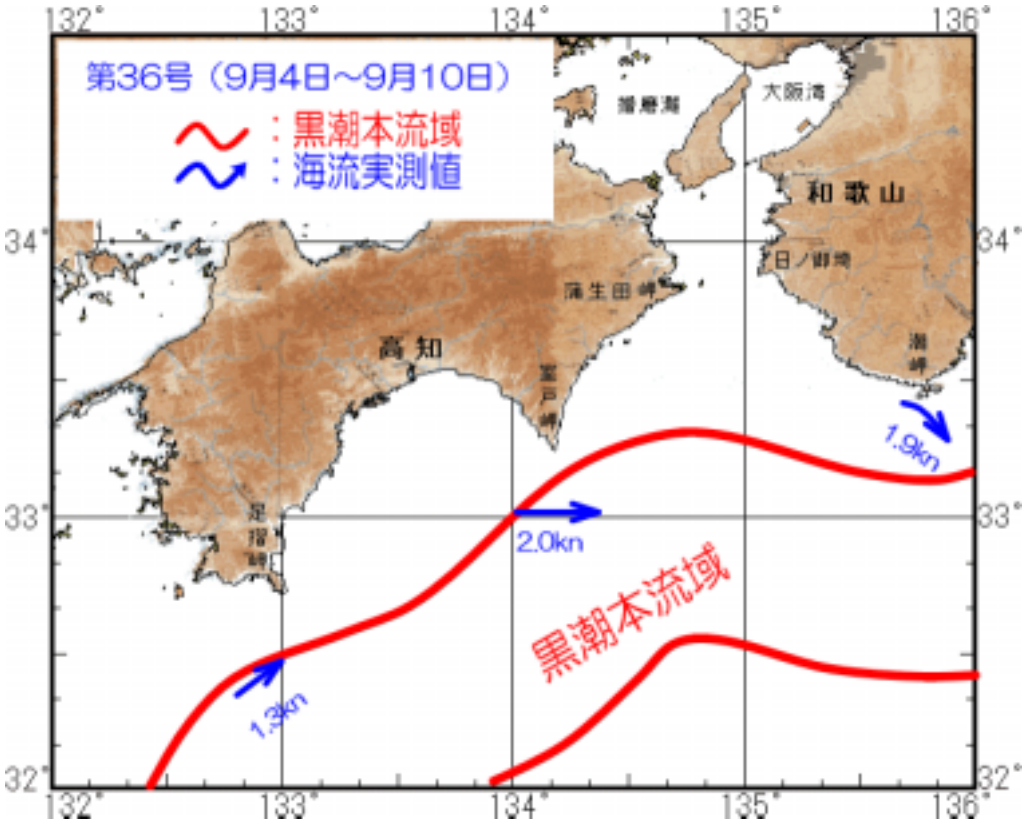

※　お知らせ　：　急潮情報は五管区海洋速報による掲載を取りやめております。
最新の急潮情報は第五管区海上保安本部のホームページにあります
「流れと水温の状況」のページの急潮情報の項目をご覧下さい。

四国から紀伊半島



大阪湾

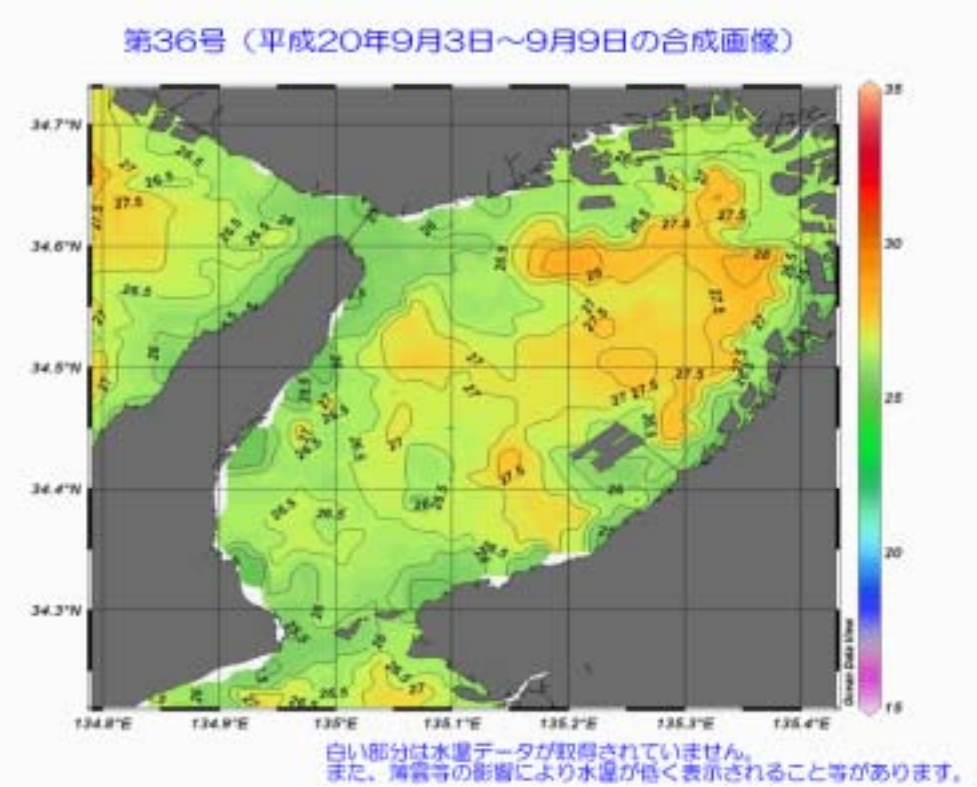

第五管区海上保安本部　海洋情報部　海洋調査課
【問い合わせ】：078-391-6651（内 2535）
次回発行予定日　平成20年9月18日
http://www1.kaiho.mlit.go.jp/KAN5/kaisyo/sokuhoid.htm