五管区海洋速報　第38号

＝　平成20年9月25日発行　＝

概　　況　　黒潮本流の流軸は、足摺岬の南南東20海里、室戸岬の南東35海里、潮岬の南25海里を通っている。表面水温は28℃～29℃である。

観測期間　　平成20年9月17日～9月24日

資料の出所　　気象衛星（ＮＯＡＡ）・高知県水産試験場・気象庁・海上保安庁

海流図

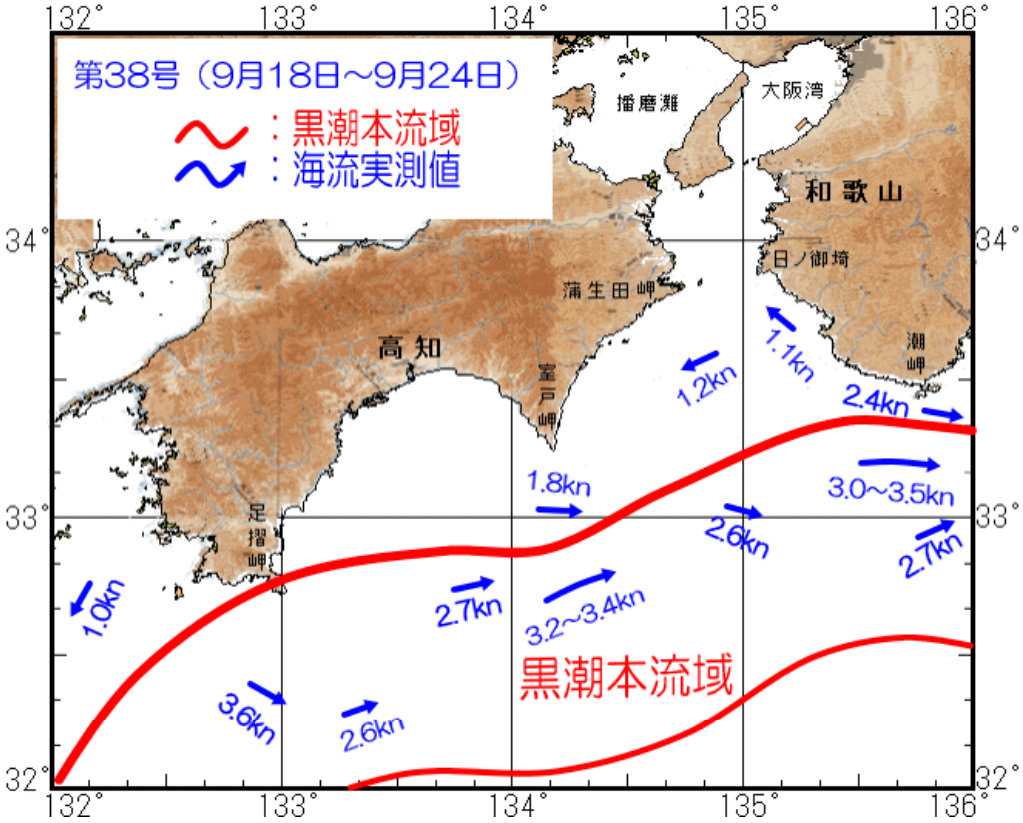

※　お知らせ　：　急潮情報は五管区海洋速報による掲載を取りやめております。
最新の急潮情報は第五管区海上保安本部のホームページにあります
「流れと水温の状況」のページの急潮情報の項目をご覧下さい。

四国から紀伊半島

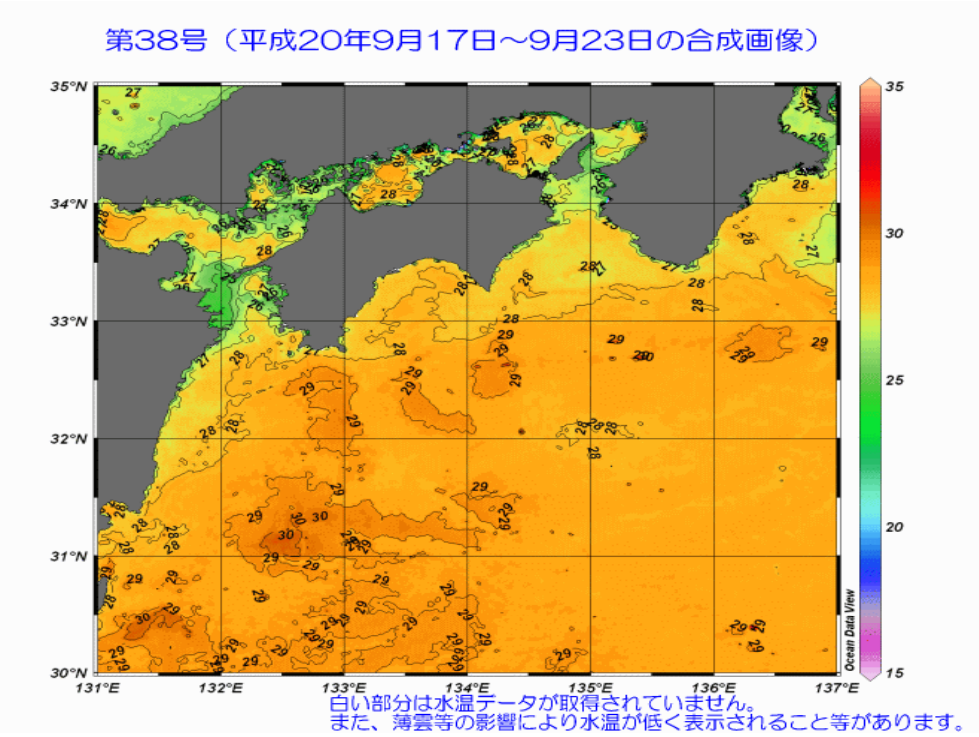

大阪湾

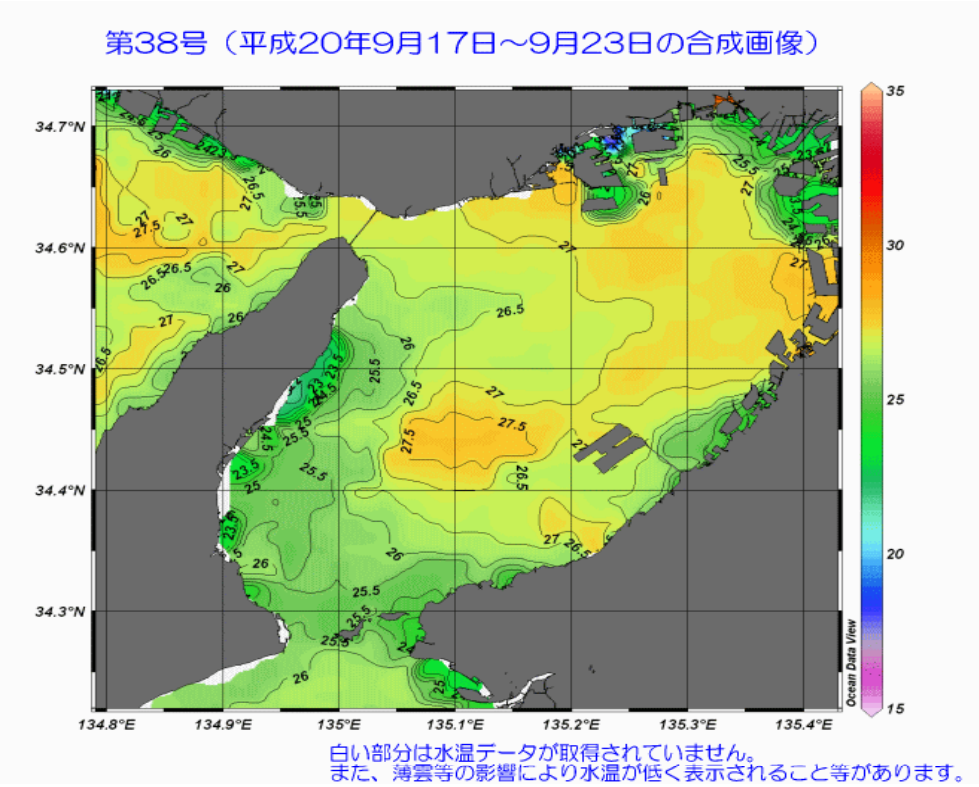

第五管区海上保安本部　海洋情報部　海洋調査課

【問い合わせ】：078-391-6651（内 2535）

次回発行予定日　　平成20年10月2日

http://www1.kaiho.mlit.go.jp/KAN5/kaisyo/sokuhoid.htm