五管区海洋速報　第42号

＝　平成20年10月23日発行　＝

概　　況　　黒潮本流の流軸は、足摺岬の南南西35海里、室戸岬の南東15海里、潮岬の南南西25海里を通っている。

表面水温は27℃である。

観測期間　　平成20年10月15日～10月22日

資料の出所　　気象衛星（ＮＯＡＡ）・和歌山県農林水産総合技術センター
高知県水産試験場・気象庁・海上保安庁

海流図

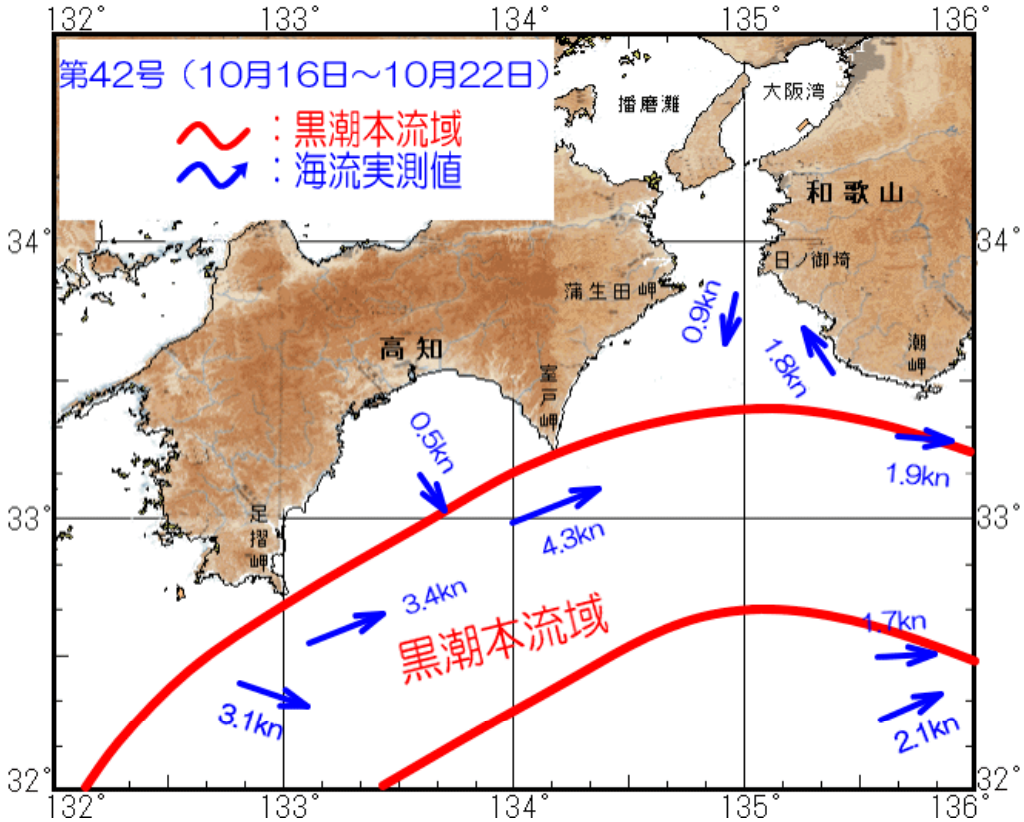

四国から紀伊半島

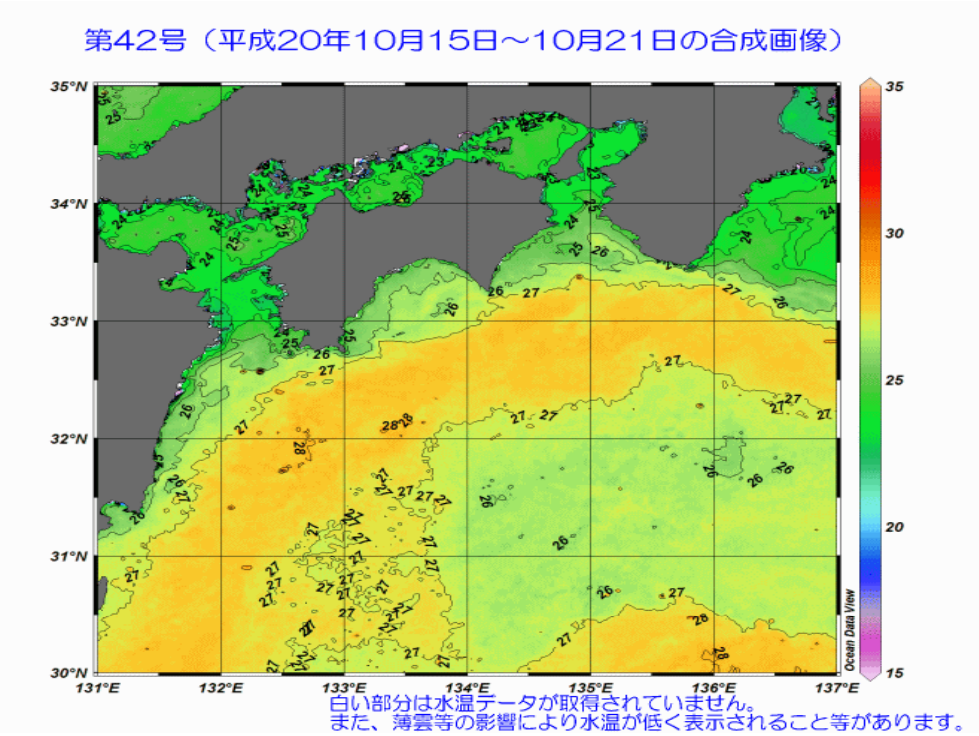

大阪湾

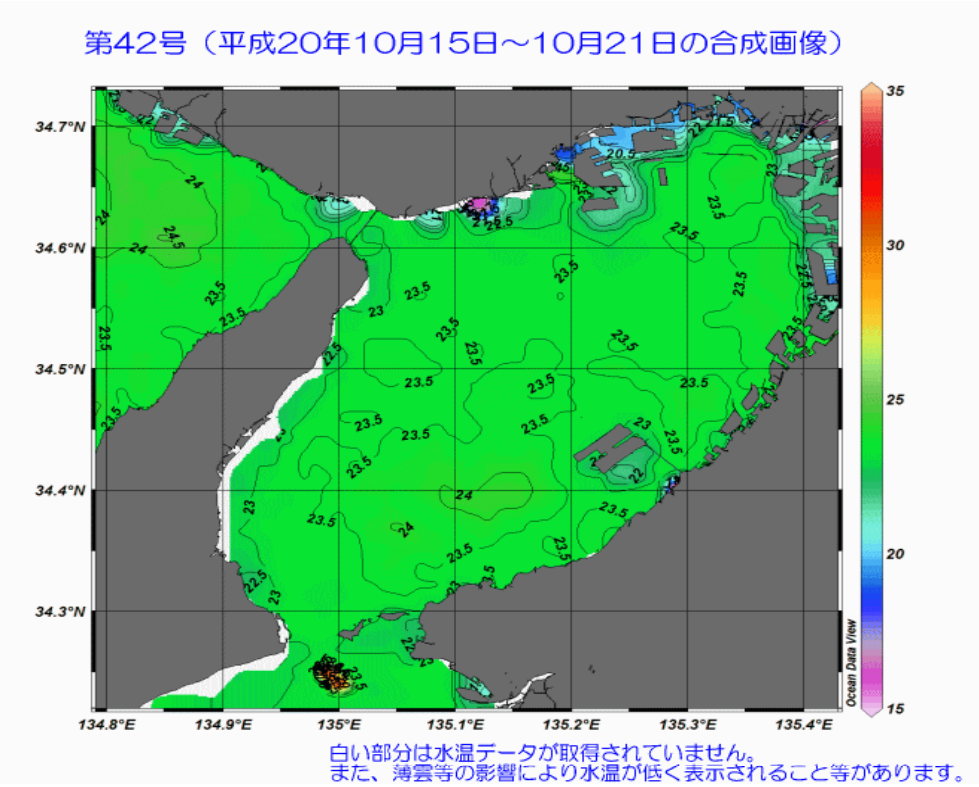

第五管区海上保安本部　海洋情報部　海洋調査課

【問い合わせ】：078-391-6651（内 2535）

次回発行予定日　平成20年10月30日

http://www1.kaiho.mlit.go.jp/KAN5/kaisyo/sokuhoid.htm