五管区海洋速報　第４３号

＝　平成２０年１０月３０日発行　＝

概　況　黒潮本流の流軸は、足摺岬の南２０海里、室戸岬の南南東２０海里、潮岬の南１５海里を通っている。
表面水温は２６～２７℃である。

観測期間　平成２０年１０月２２日～１０月２９日

資料の出所　気象衛星（ＮＯＡＡ）・和歌山県農林水産総合技術センター
高知県水産試験場・気象庁・海上保安庁、一般船舶

海流図

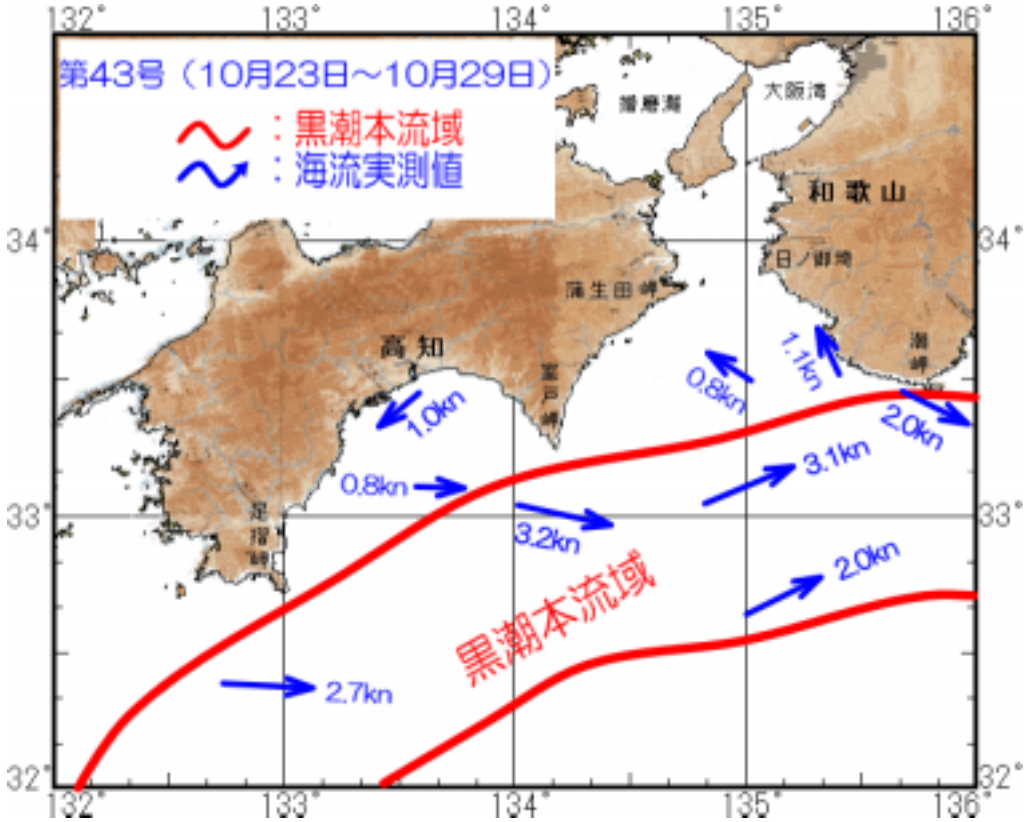

四国から紀伊半島

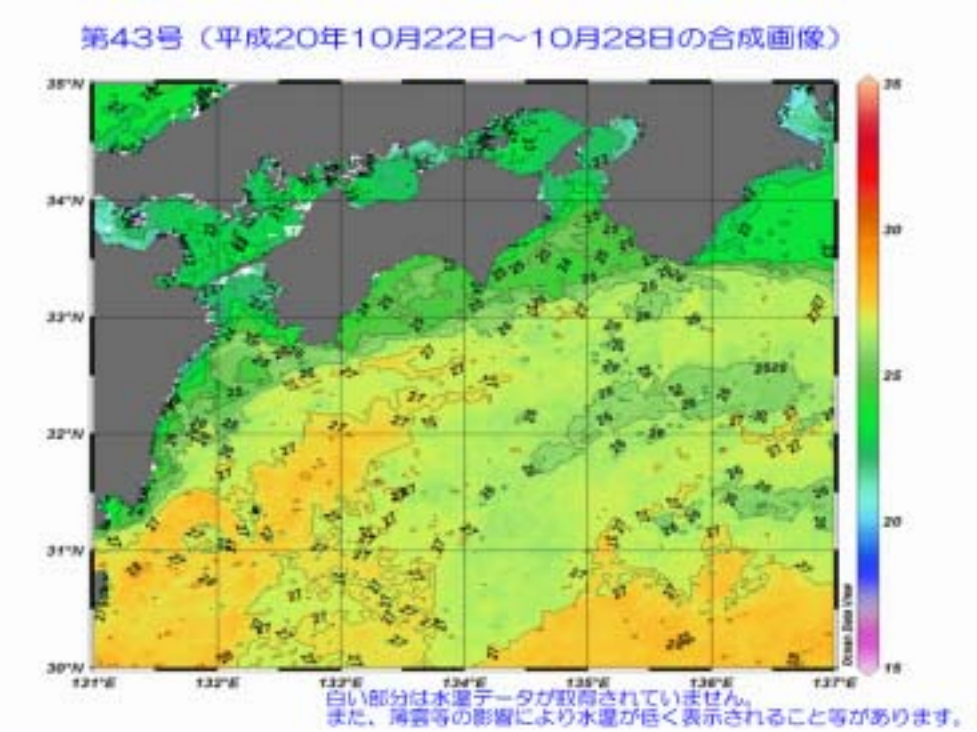

大阪湾

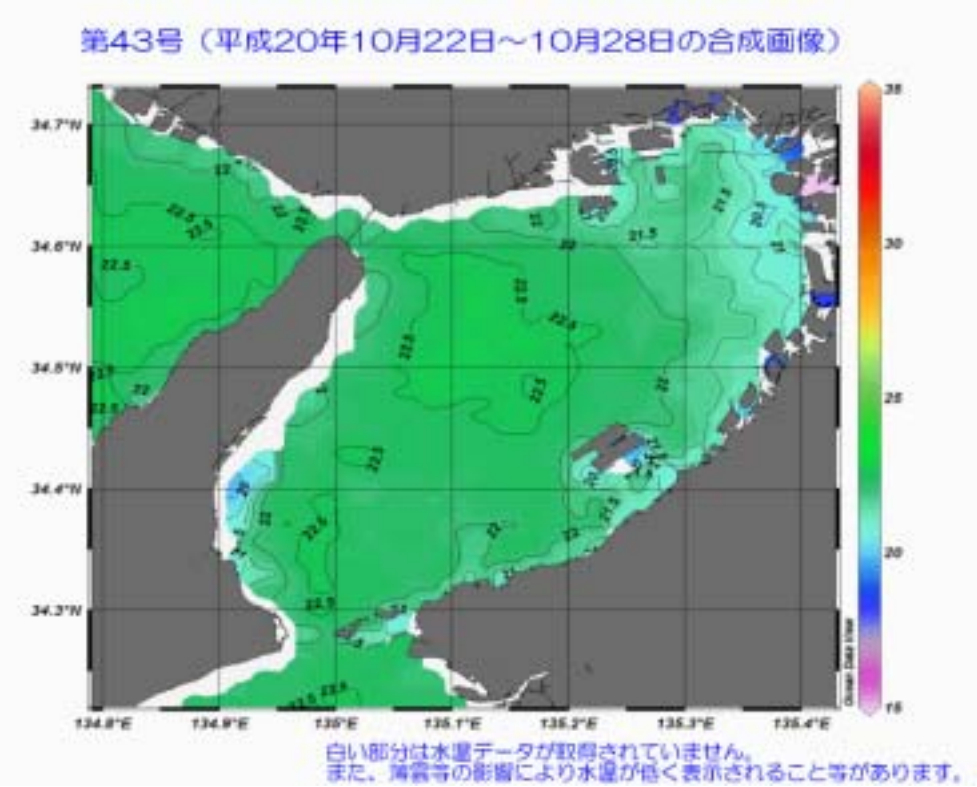

第五管区海上保安本部　海洋情報部　海洋調査課
【問い合わせ】：078-391-6651（内 2535）
次回発行予定日　平成20年11月6日
http://www1.kaiho.mlit.go.jp/KAN5/kaisyo/sokuhoid.htm