

# 五管区海洋速報 第4号

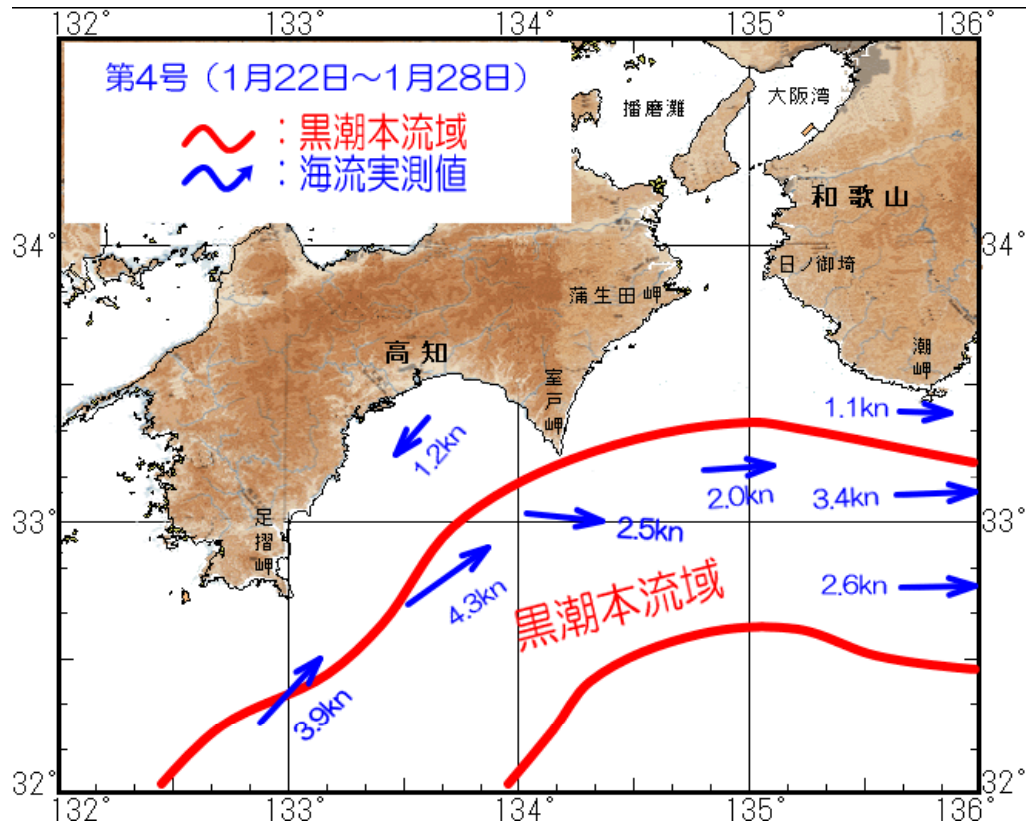
＝ 平成21年1月29日発行 ＝

**概況** 黒潮本流の流軸は、足摺岬の南50海里、室戸岬の南南東20海里、潮岬の南25海里を通過している。表面水温は21～23℃台である。

**観測期間** 平成21年1月21日～平成21年1月28日

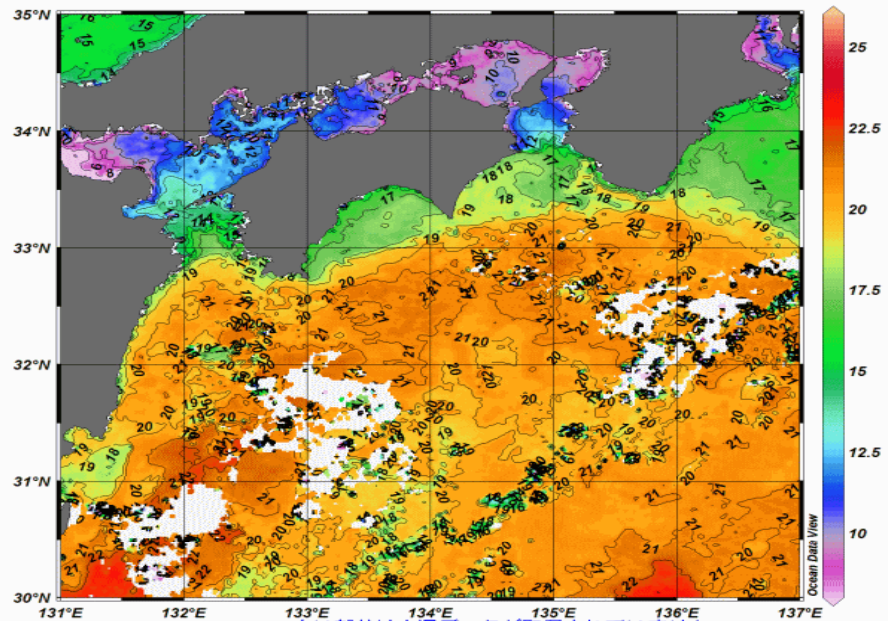
**資料の出所** 気象衛星（NOAA）・和歌山県農林水産総合技術センター・高知県水産試験場・気象庁・海上保安庁

## 海流図



## 四国から紀伊半島

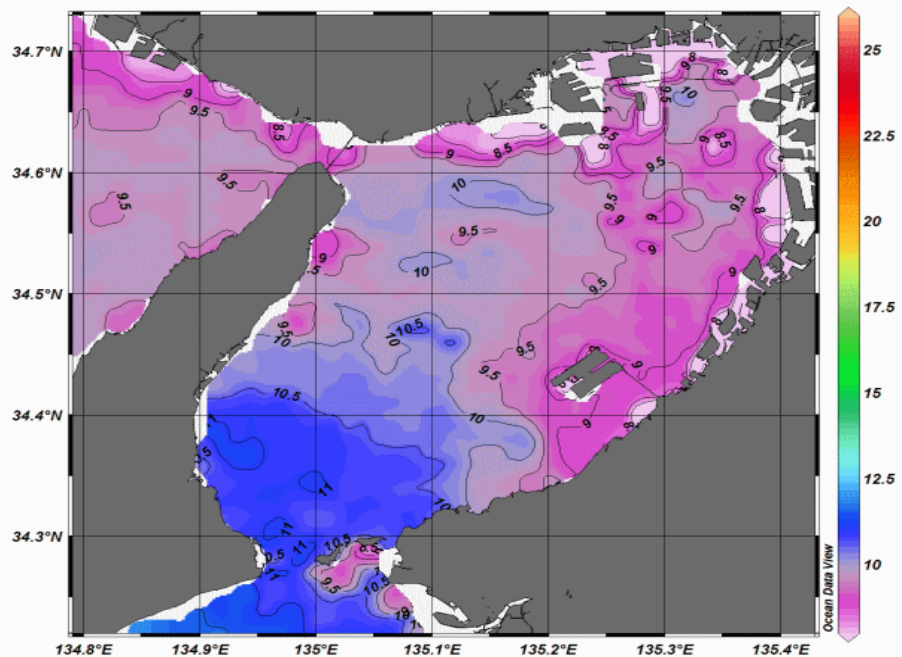
第4号（平成21年1月21日～1月27日の合成画像）



白い部分は水温データが取得されていません。  
また、薄雲等の影響により水温が低く表示されること等があります。

## 大阪湾

第4号（平成21年1月21日～1月27日の合成画像）



白い部分は水温データが取得されていません。  
また、薄雲等の影響により水温が低く表示されること等があります。



第五管区海上保安本部 海洋情報部 海洋調査課

【問い合わせ】：078-391-6651（内 2535）

次回発行予定日 平成21年2月5日

<http://www1.kaiho.mlit.go.jp/KAN5/kaisyo/sokuhoid.htm>