

# 五管区海洋速報 第11号

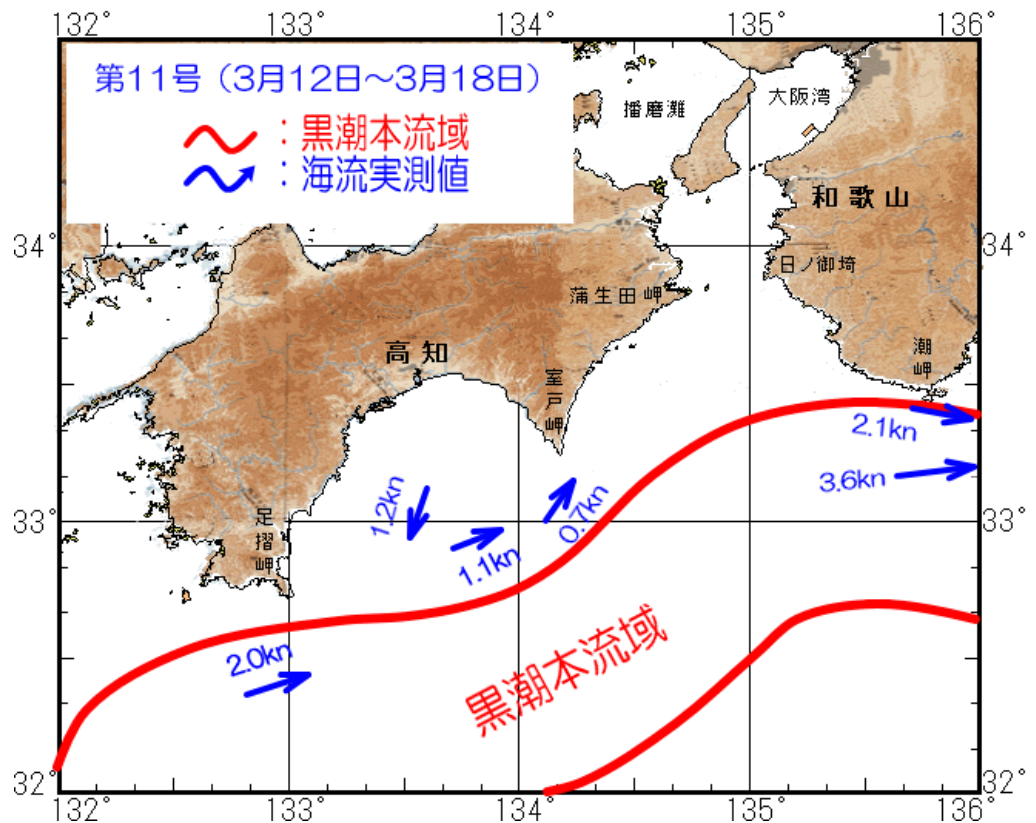
= 平成21年3月19日発行 =

概況 黒潮本流の流軸は、足摺岬の南20海里、室戸岬の南南東40海里、潮岬の南20海里を通っている。表面水温は20～22℃である。

観測期間 平成21年3月11日～平成21年3月18日

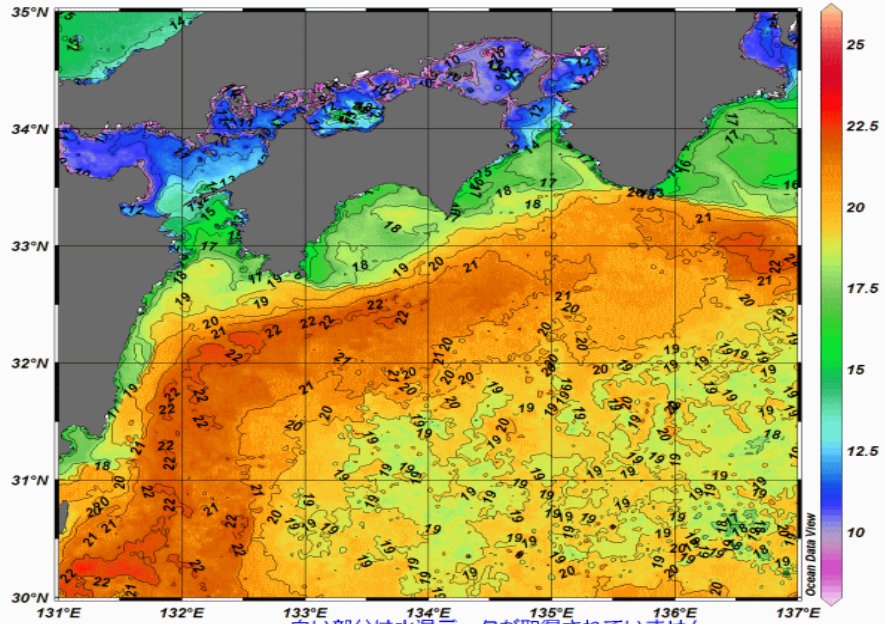
資料の出所 気象衛星（NOAA）・高知県水産試験場・気象庁・海上保安庁  
和歌山農林水産研究試験センター

海流図



四国から紀伊半島

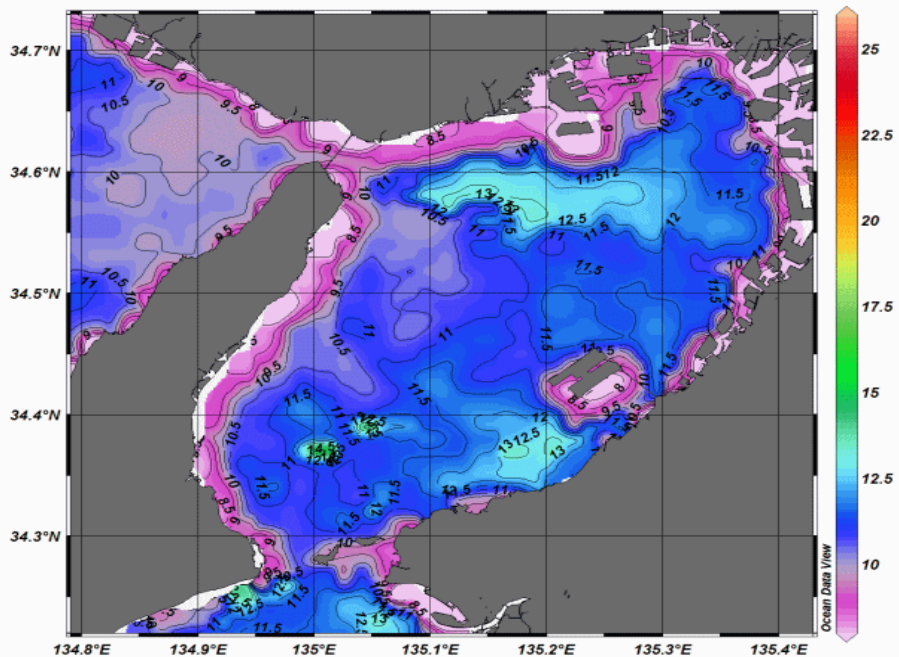
第11号 (平成21年3月11日～3月17日の合成画像)



白い部分は水温データが取得されていません。  
また、薄雲等の影響により異常な水温が表示されることがあります。

大阪湾

第11号 (平成21年3月11日～3月17日の合成画像)



白い部分は水温データが取得されていません。  
また、薄雲等の影響により異常な水温が表示されることがあります。



第五管区海上保安本部 海洋情報部 海洋調査課

【問い合わせ】 : 078-391-6651 (内 2535)

次回発行予定日 平成21年3月26日

<http://www.1ka.hom.lit.go.jp/KAN5/kaisyo/sokuho.htm>