

五管区海洋速報 第13号

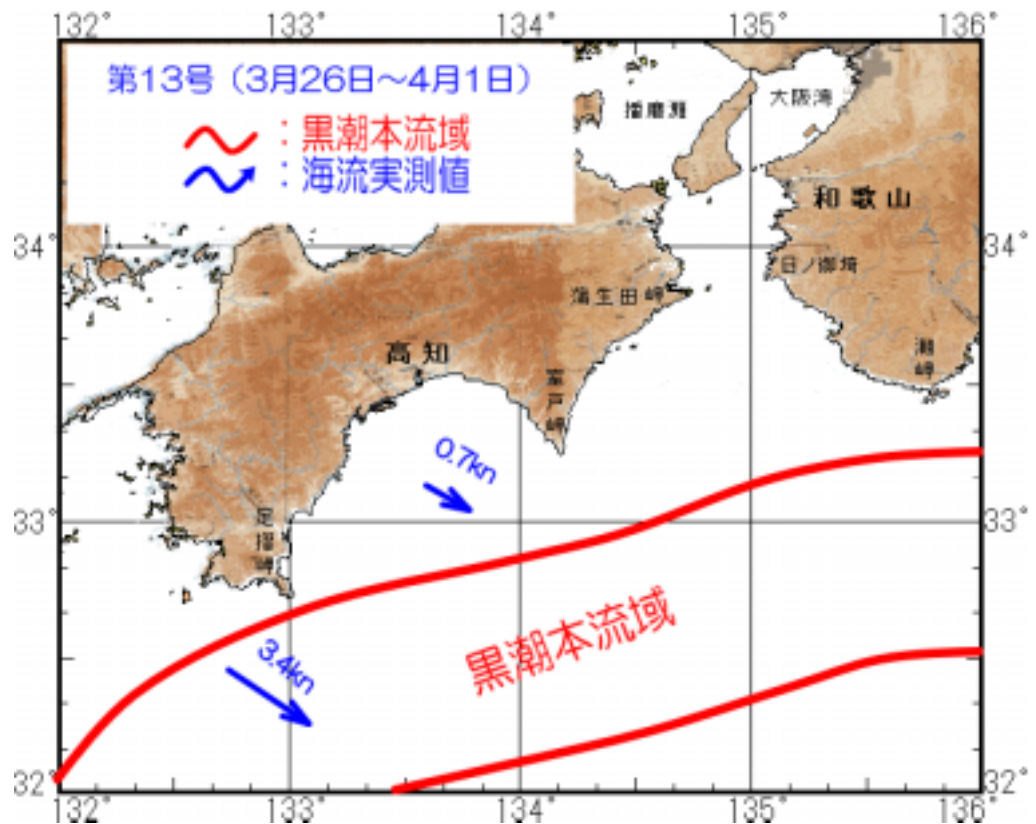
= 平成21年4月2日発行 =

概況 黒潮本流の流軸は、足摺岬の南西55海里、室戸岬の南南東40海里、潮岬の南30海里を通っている。表面水温は21～23℃である。

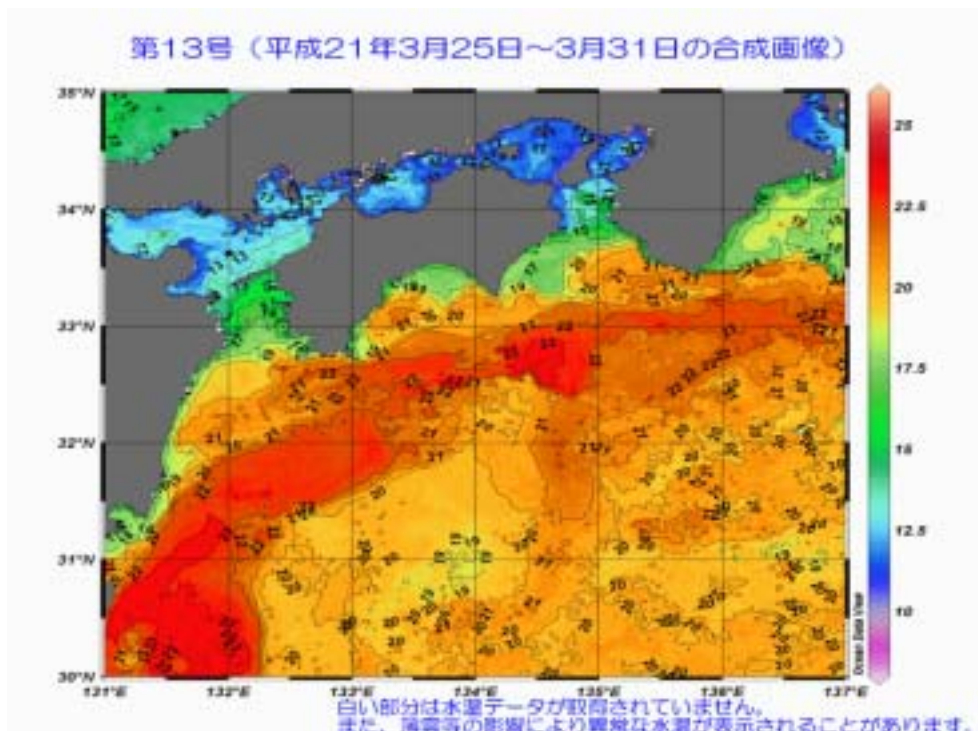
観測期間 平成21年3月25日～平成21年4月1日

資料の出所 気象衛星（NOAA）・高知県水産試験場・気象庁

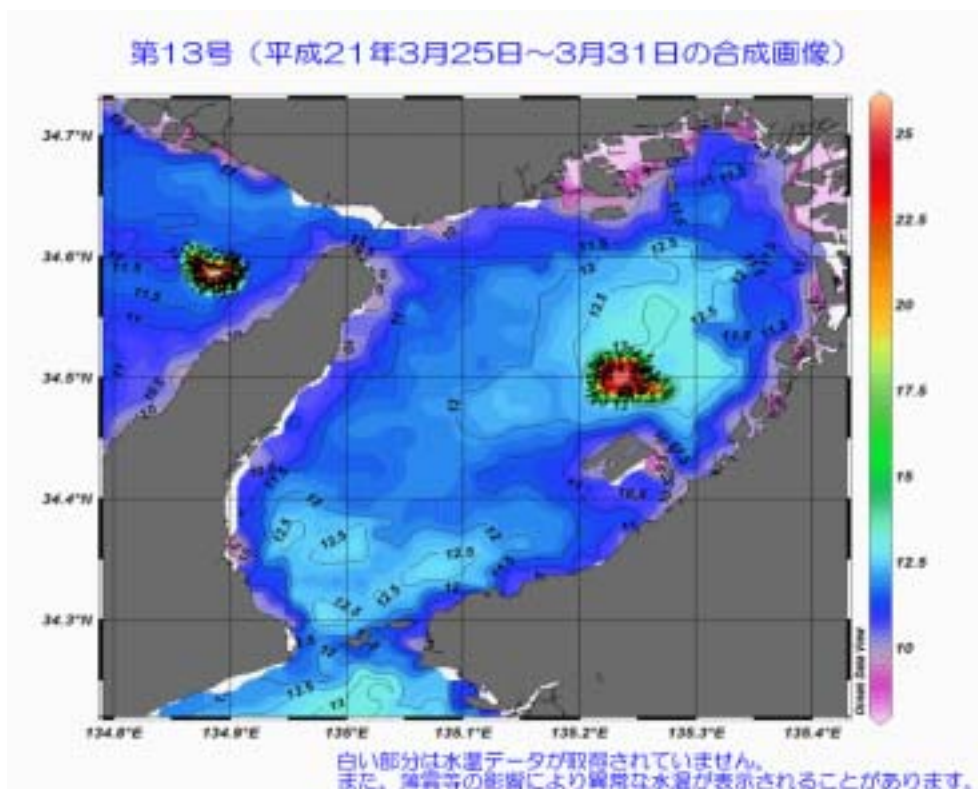
海流図



四国から紀伊半島



大阪湾



第五管区海上保安本部 海洋情報部 海洋調査課

【問い合わせ】：078-391-6651 (内 2535)

次回発行予定日 平成21年4月9日

<http://www.1ka.homlit.go.jp/KAN5/kaisho/sokuho.htm>