

五管区海洋速報 第16号

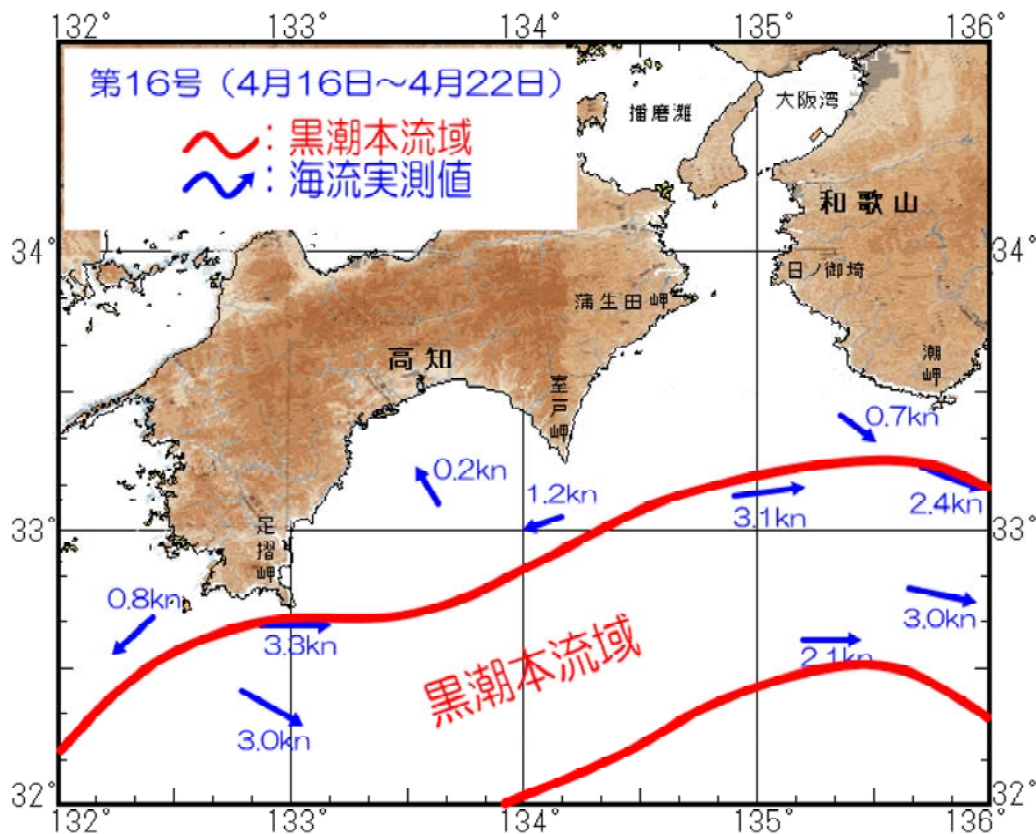
＝ 平成21年4月23日発行 ＝

概況 黒潮本流の流軸は、足摺岬の南西35海里、室戸岬の南南東30海里、潮岬の南30海里を通っている。表面水温は22～25℃台である。

観測期間 平成21年4月14日～平成21年4月22日

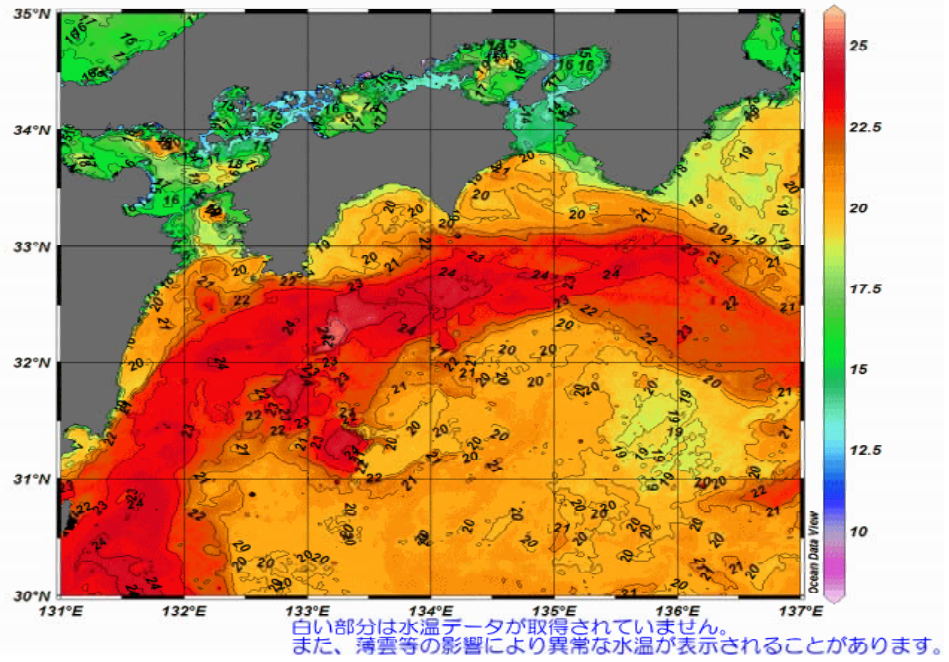
資料の出所 気象衛星（NOAA）・高知県水産試験場・和歌山県農林水産研究試験センター・海上保安庁

海流図



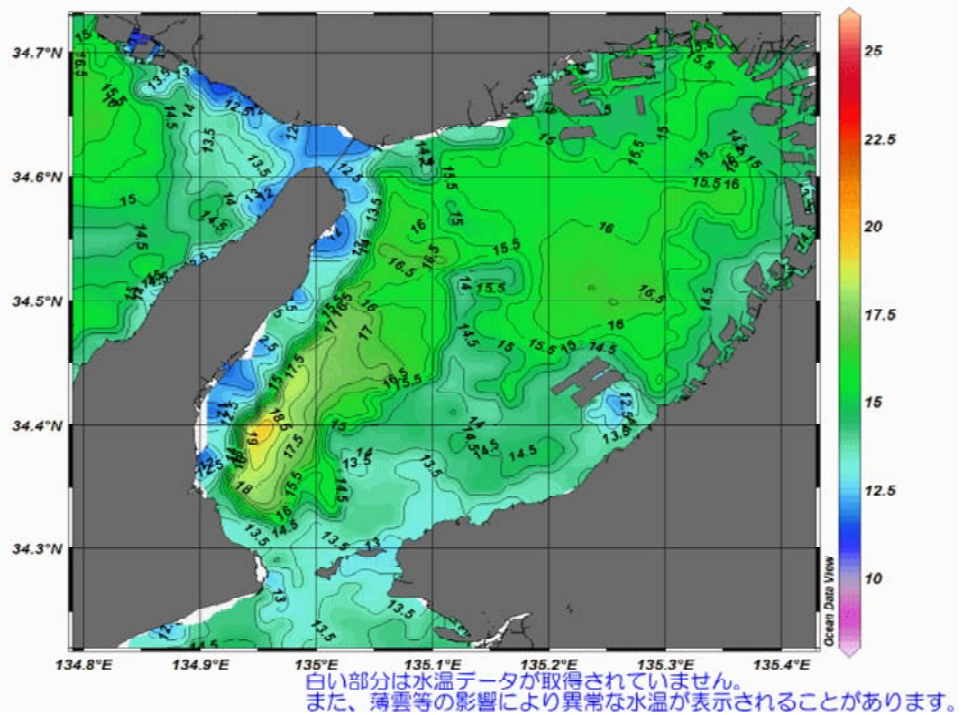
四国から紀伊半島

第16号（平成21年4月14日～4月20日の合成画像）



大阪湾

第16号（平成21年4月14日～4月20日の合成画像）



第五管区海上保安本部 海洋情報部 海洋調査課

【問い合わせ】：078-391-6651（内 2535）

次回発行予定日 平成21年4月30日

<http://www1.kaiho.mlit.go.jp/KAN5/kaisyo/sokuhoid.htm>