

五管区海洋速報 第24号

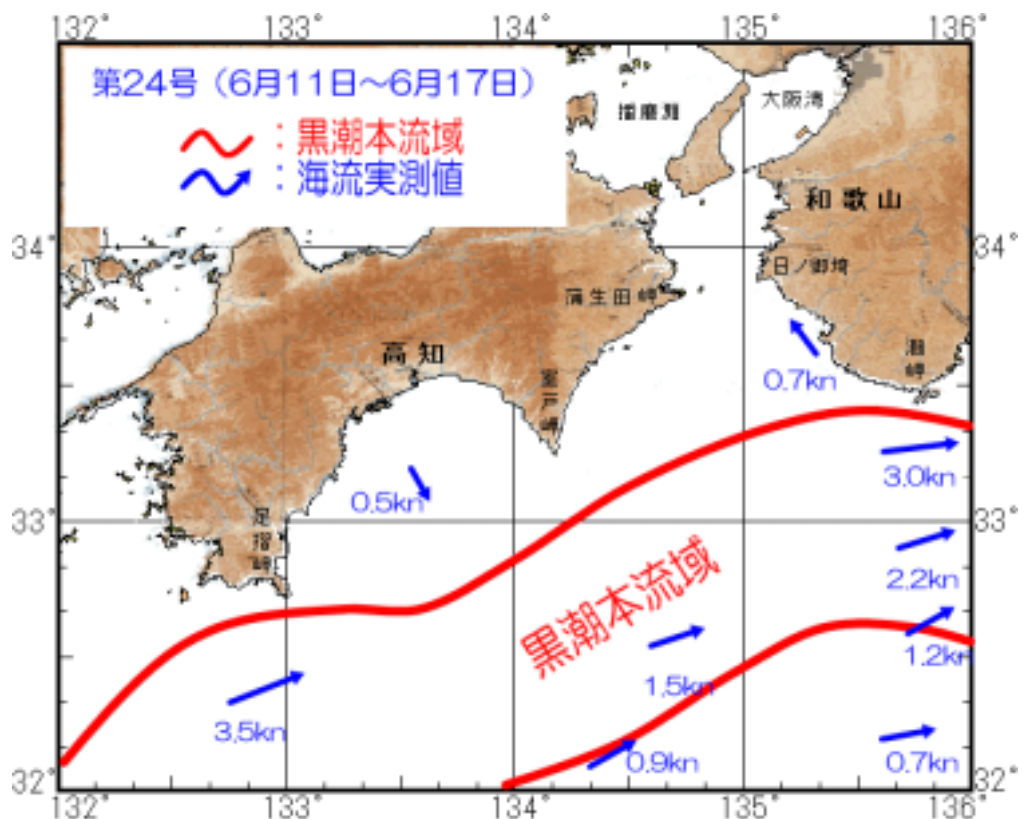
= 平成21年6月18日発行 =

概況 黒潮本流の流軸は、足摺岬の南西40海里、室戸岬の南南西50海里、潮岬の南南西20海里を通っている。表面水温は25～28℃である。


観測期間 平成21年6月10日～平成21年6月17日

資料の出所 気象衛星（NOAA）・高知県水産試験場・和歌山県農林水産研究センター・播州丸・海上保安庁

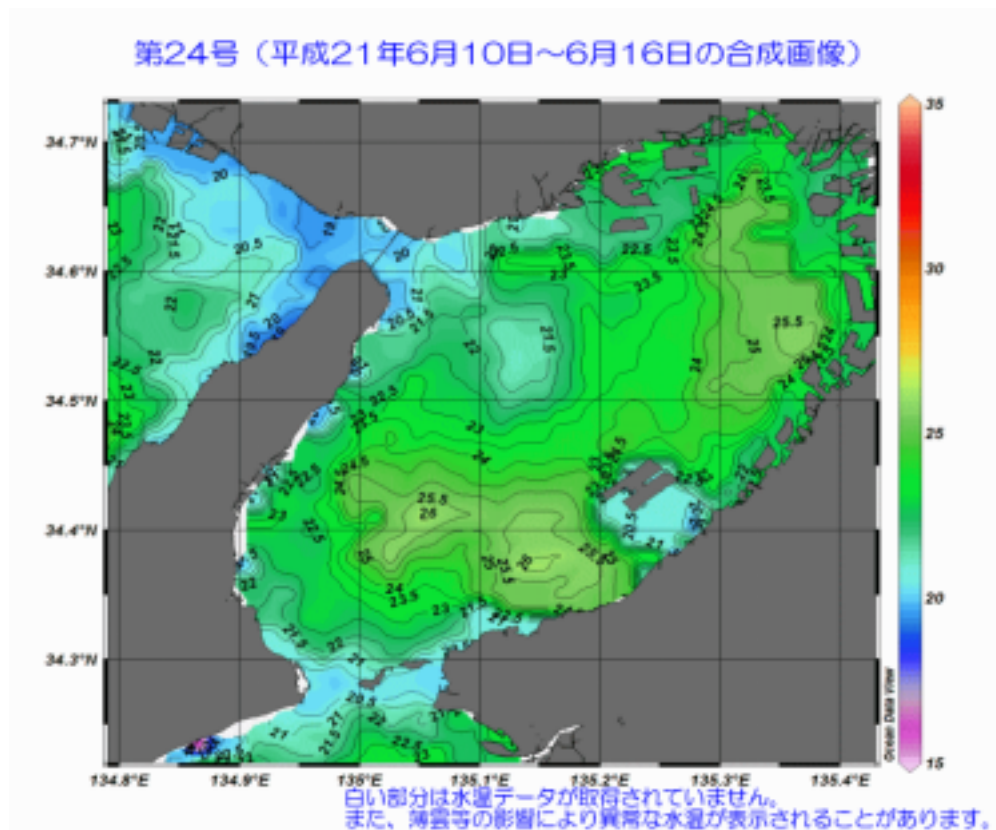
海流図



四国から紀伊半島



大阪湾



第五管区海上保安本部 海洋情報部 海洋調査課

【問い合わせ】 : 078-391-6651 (内 2535)

次回発行予定日 平成21年6月25日

<http://www.1ka.homlit.go.jp/KAN5/kaishyo/sokuho/id.htm>