

# 五管区海洋速報 第27号

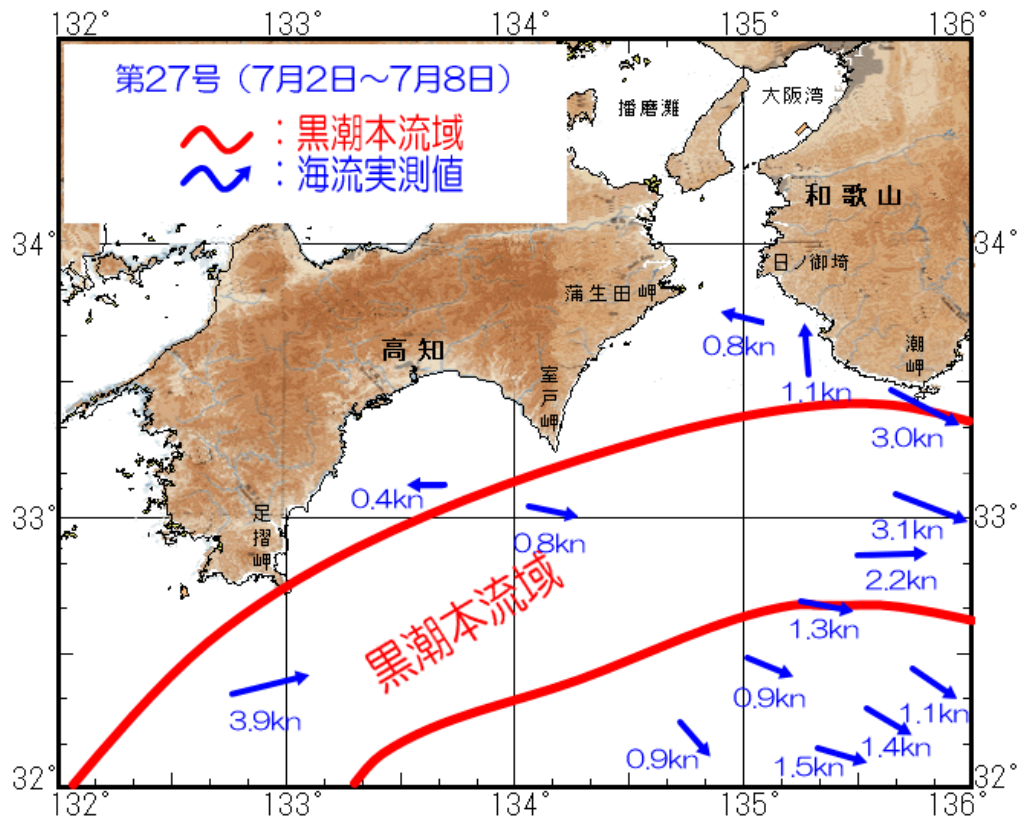
= 平成21年7月8日発行 =

概況 黒潮本流の流軸は、足摺岬の南南西50海里、室戸岬の南南西35海里、潮岬の南南西20海里を通っている。表面水温は25～28℃である。

観測期間 平成21年7月1日～平成21年7月8日

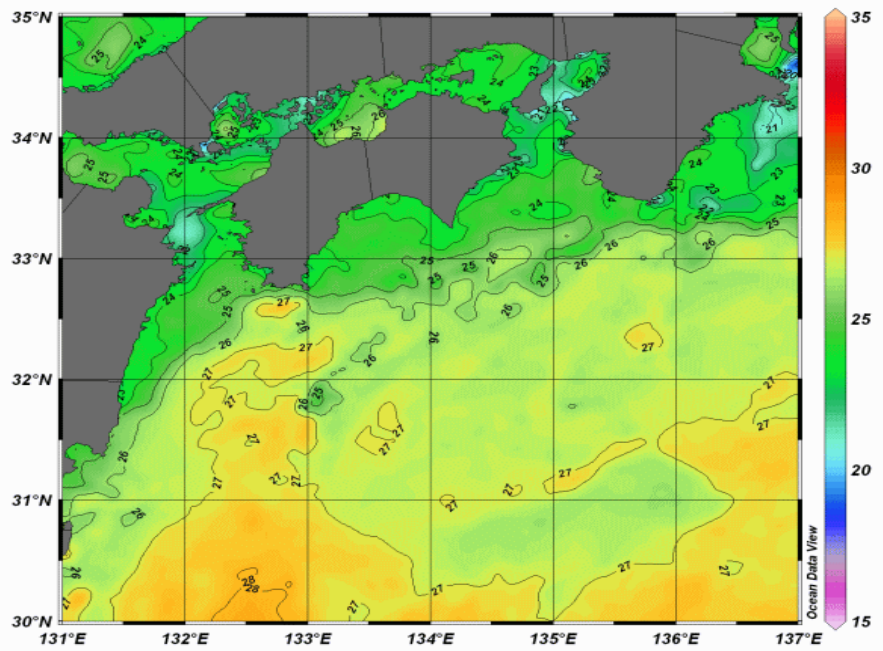
資料の出所 気象衛星（NOAA）・和歌山県農林水産総合技術センター水産試験場  
高知県水産試験場・海上保安庁

海流図



四国から紀伊半島

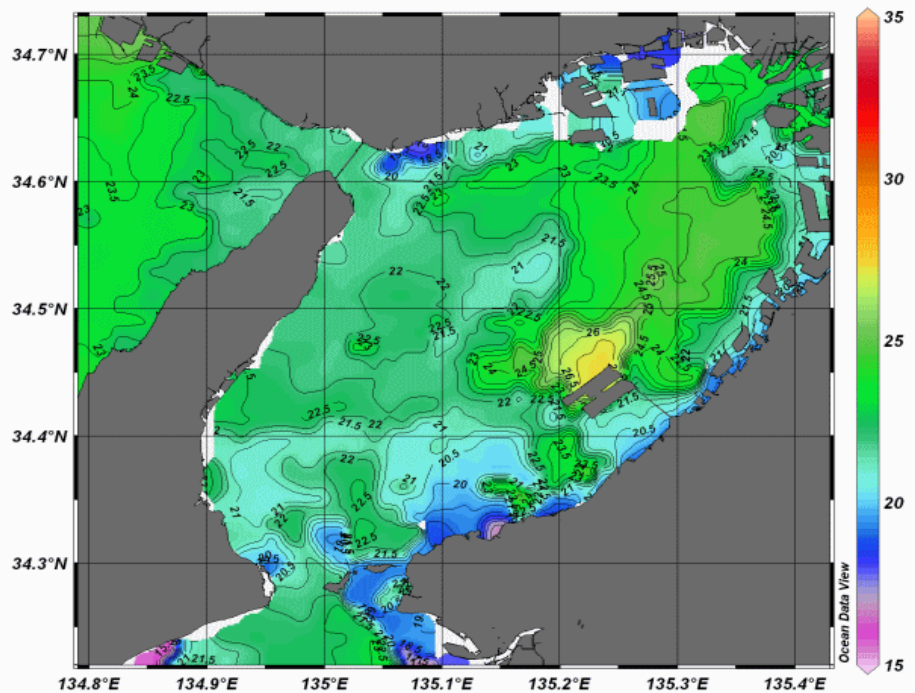
第27号 (平成21年7月1日～7月7日の合成画像)



白い部分は水温データが取得されていません。  
また、薄雲等の影響により異常な水温が表示されることがあります。

大阪湾

第27号 (平成21年7月1日～7月7日の合成画像)



白い部分は水温データが取得されていません。  
また、薄雲等の影響により異常な水温が表示されることがあります。



第五管区海上保安本部 海洋情報部 海洋調査課

【問い合わせ】 : 078-391-6651 (内 2535)

次回発行予定日 平成21年7月16日

<http://www.1kahomlit.go.jp/KAN5/kaisyo/sokuho.htm>