

五管区海洋速報 第32号

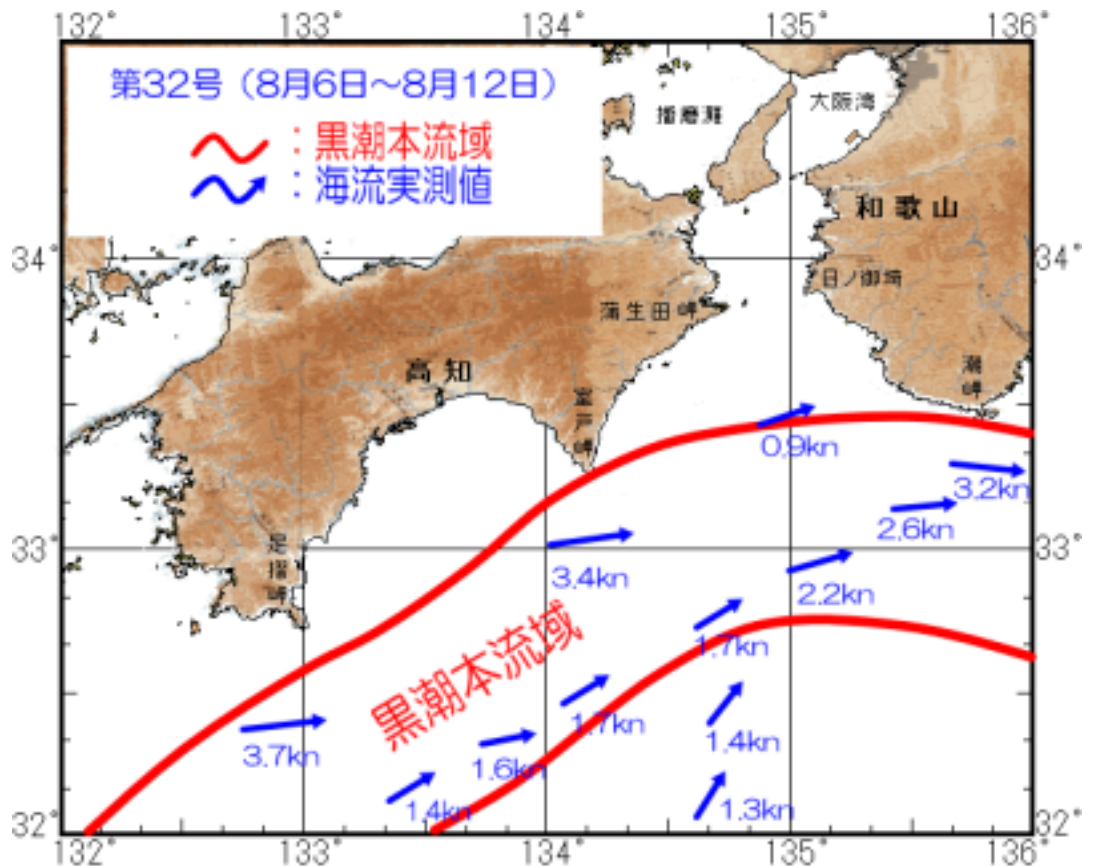
= 平成21年8月13日発行 =

概況 黒潮本流の流軸は、足摺岬の南30海里、室戸岬の南東20海里、潮岬の南20海里を通過している。表面水温は27～30℃である。

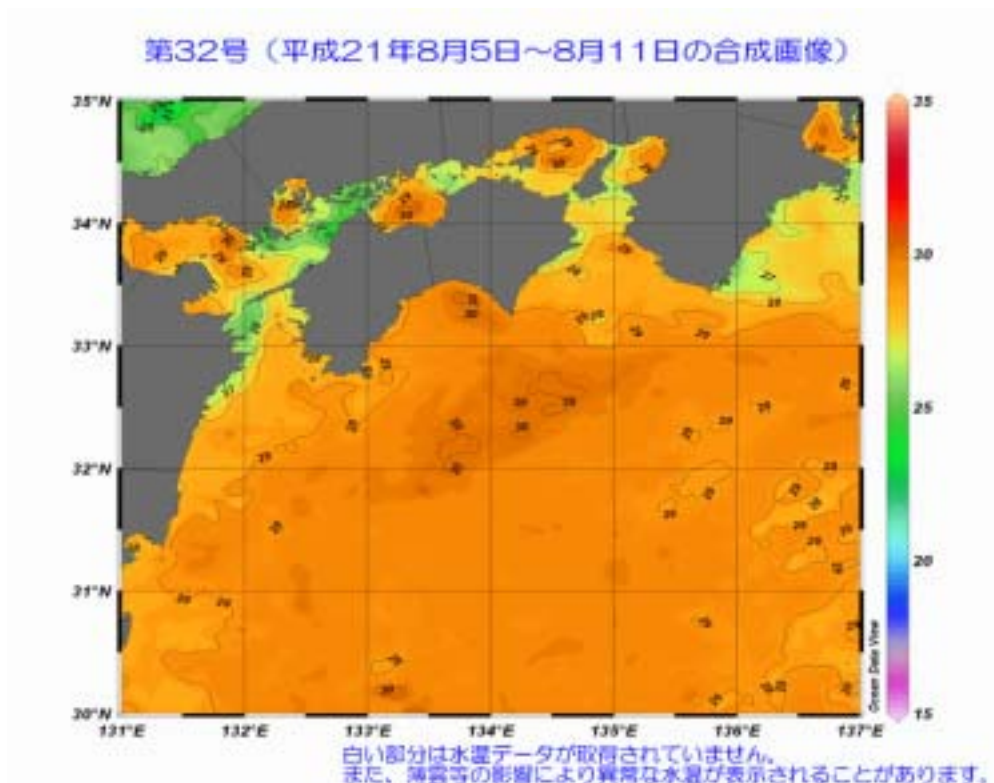
観測期間 平成21年8月5日～平成21年8月12日

資料の出所 気象衛星（NOAA）・高知県水産試験場・海上保安庁・一般船舶

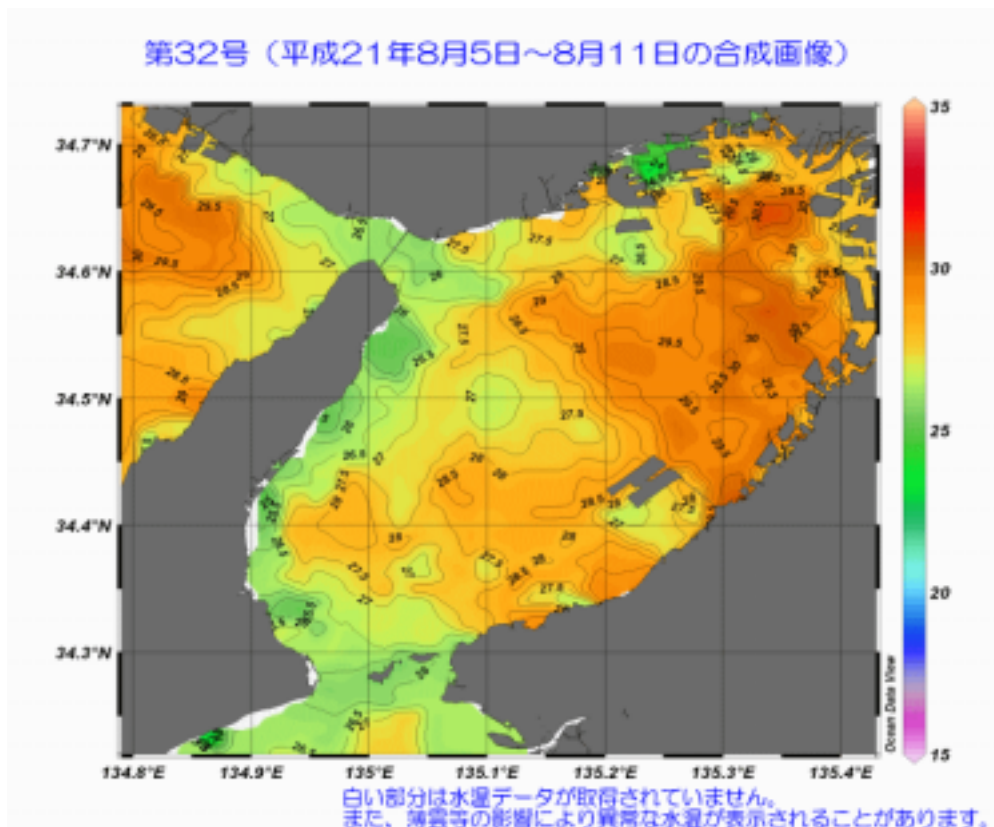
海流図



四国から紀伊半島



大阪湾



第五管区海上保安本部 海洋情報部 海洋調査課

【問い合わせ】：078-391-6651 (内 2535)

次回発行予定日 平成21年8月20日

<http://www.1kahomlit.go.jp/KAN5/kaishyo/sokuho/id.htm>