

五管区海洋速報 第33号

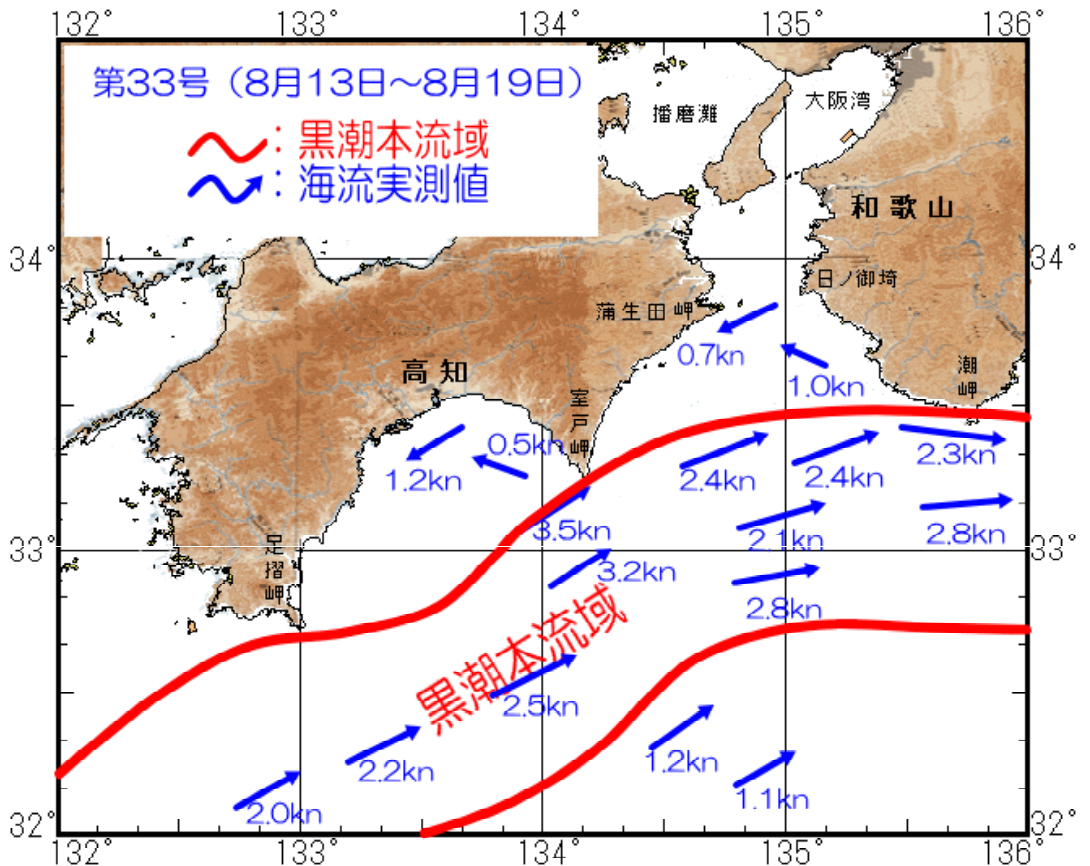
＝ 平成21年8月20日発行 ＝

概況 黒潮本流の流軸は、足摺岬の南南西25海里、室戸岬の南東20海里、潮岬の南15海里を通過している。表面水温は28～30℃台である。

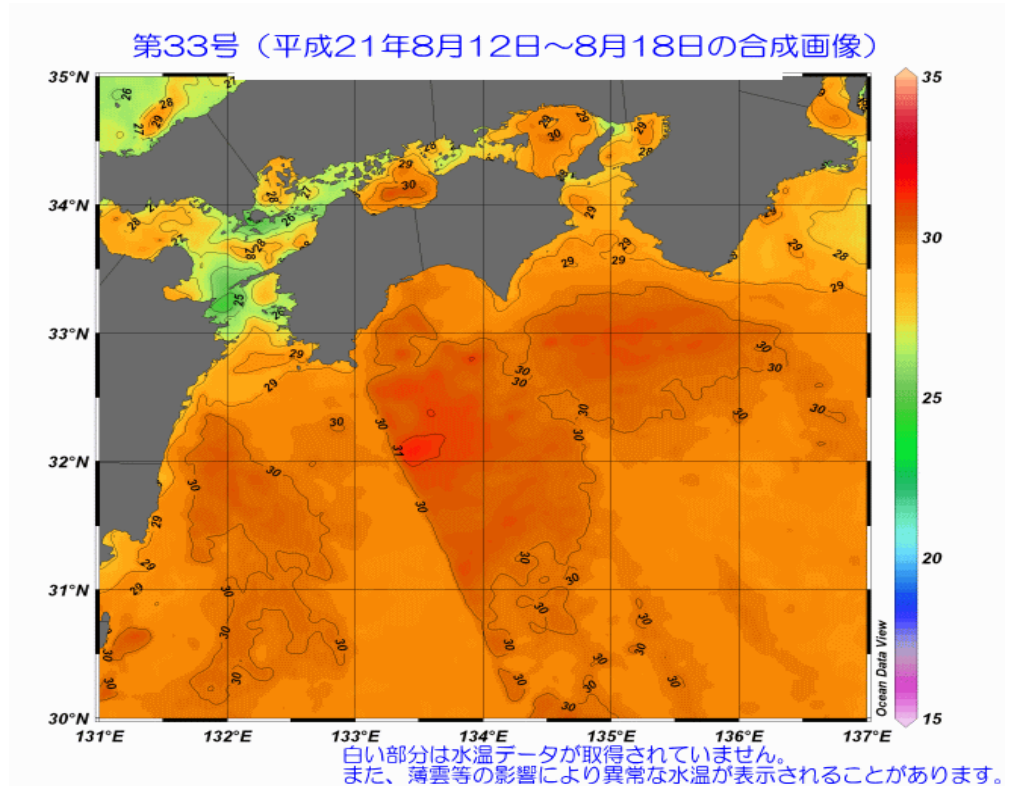
観測期間 平成21年8月12日～平成21年8月19日

資料の出所 気象衛星（NOAA）・高知県水産試験場・海上保安庁

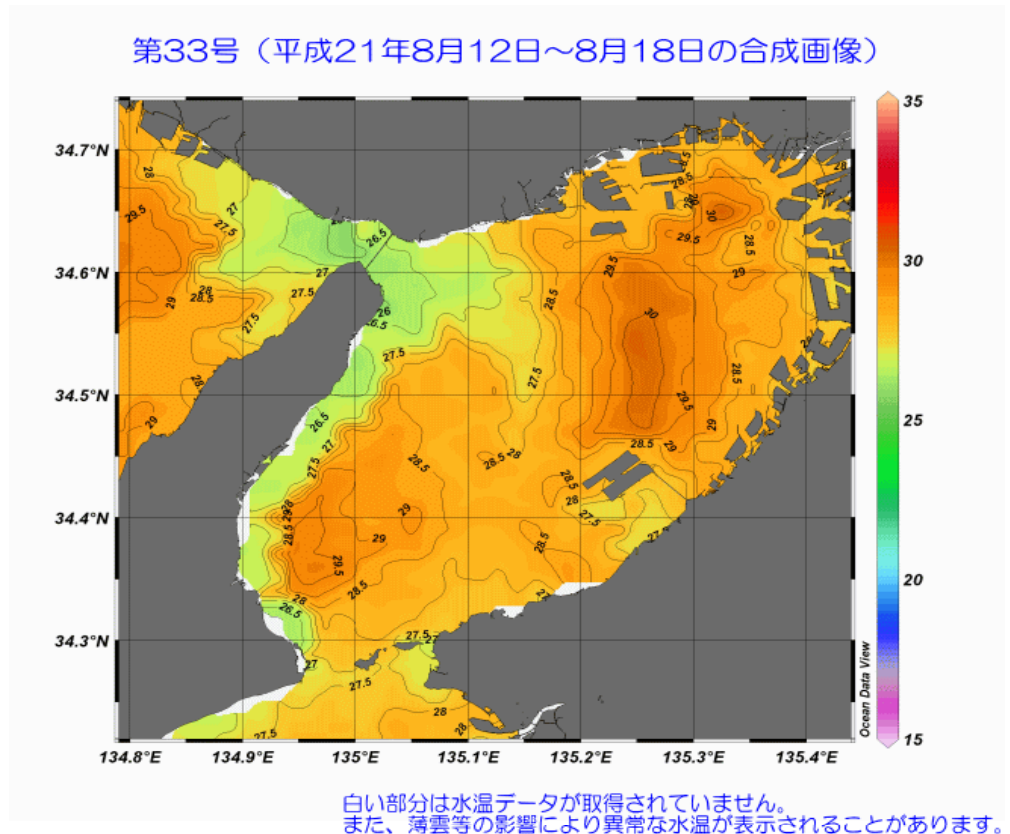
海流図



四国から紀伊半島



大阪湾



第五管区海上保安本部 海洋情報部 海洋調査課

【問い合わせ】：078-391-6651（内 2535）

次回発行予定日 平成21年8月27日

<http://www1.kaiho.mlit.go.jp/KAN5/kaisyo/sokuhoid.htm>