

五管区海洋速報 第36号

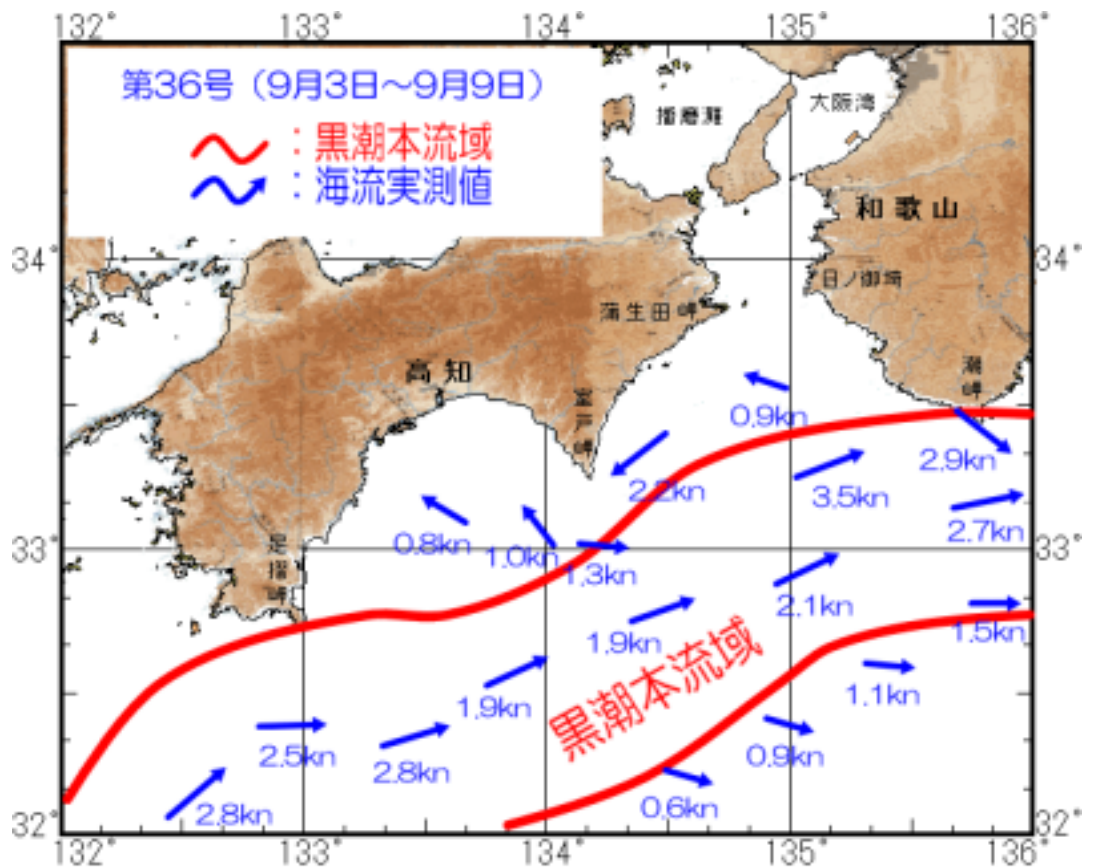
= 平成21年9月10日発行 =

概況 黒潮本流の流軸は、足摺岬の南南西20海里、室戸岬の南南東35海里、潮岬の南15海里を通っている。表面水温は28～30℃台である。

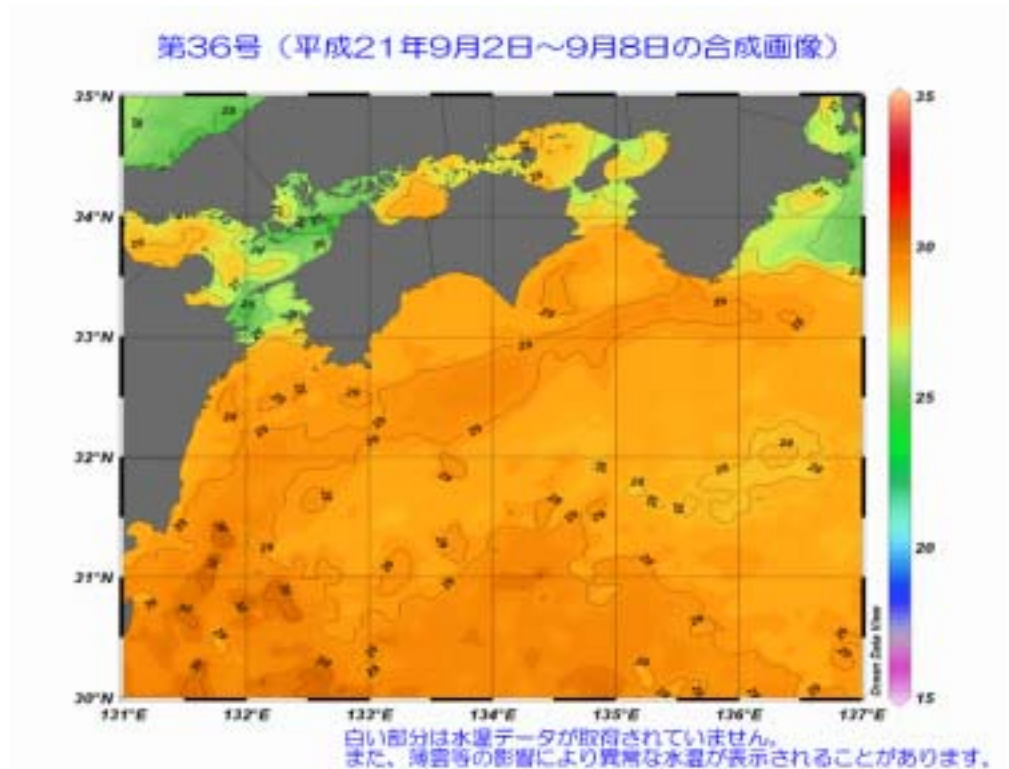
観測期間 平成21年9月2日～平成21年9月9日

資料の出所 気象衛星（NOAA）・和歌山県農林水産総合技術センター水産試験場
高知県水産試験場・海上保安庁・一般船舶

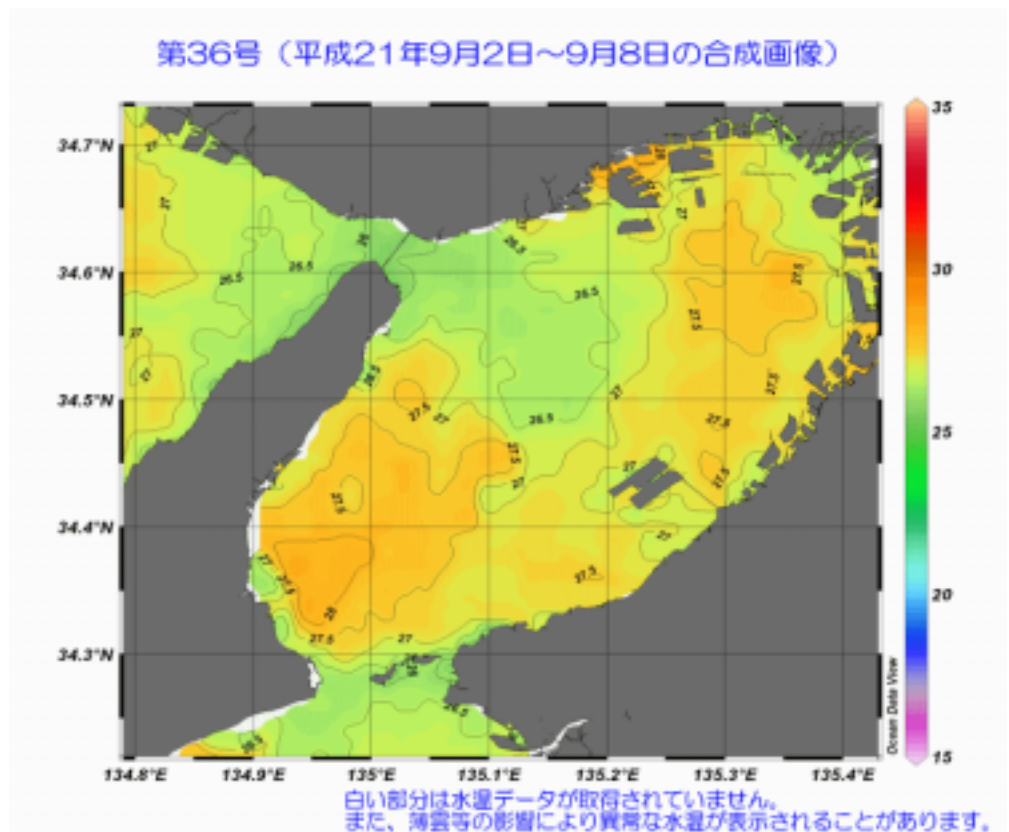
海流図



四国から紀伊半島



大阪湾



第五管区海上保安本部 海洋情報部 海洋調査課

【問い合わせ】：078-391-6651 (内 2535)

次回発行予定日 平成21年9月17日

<http://www.1kahomlit.go.jp/KAN5/kaisyo/sokuho/d.htm>