

五管区海洋速報 第51号

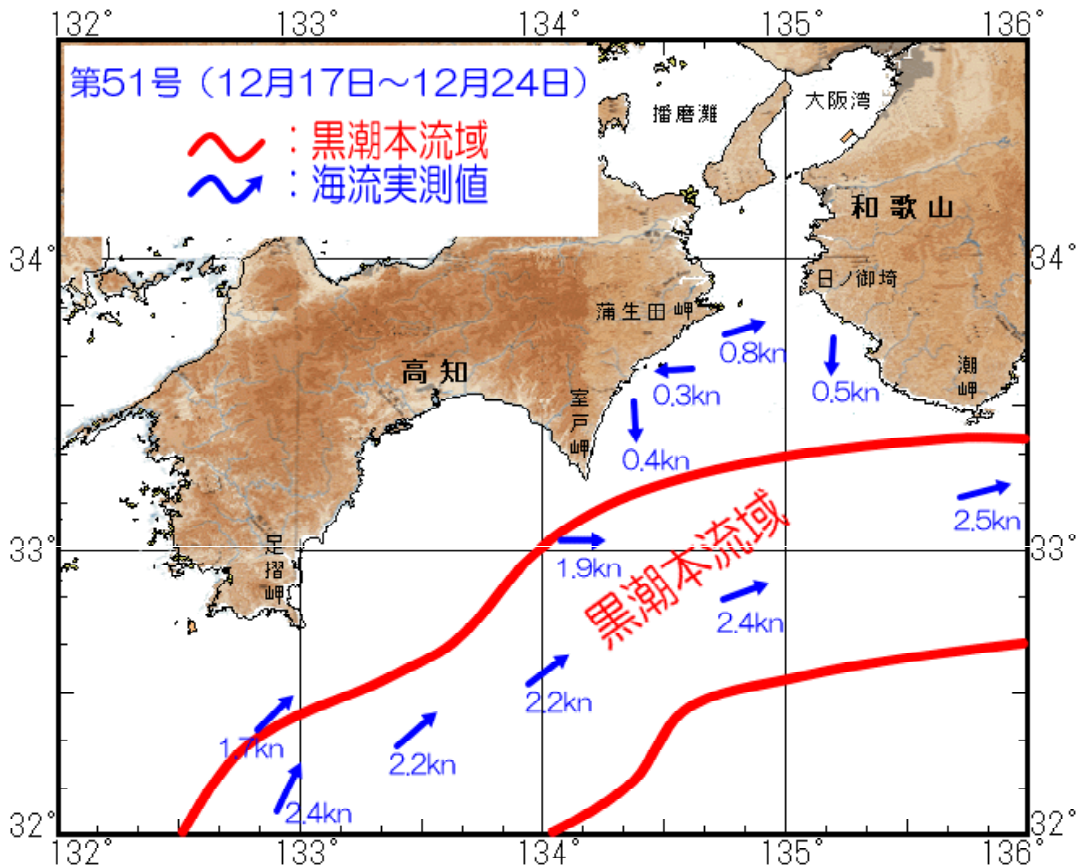
＝ 平成21年12月24日発行 ＝

概況 黒潮本流の流軸は、足摺岬の南35海里、室戸岬の南南東25海里、潮岬の南20海里を通過している。表面水温は22～23℃台である。

観測期間 平成21年12月17日～平成21年12月24日

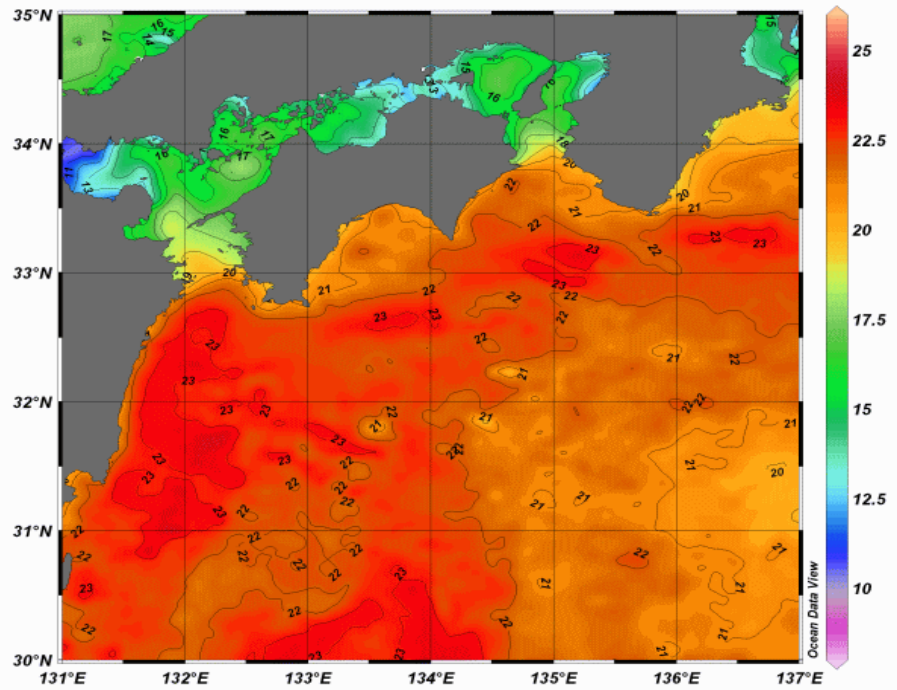
資料の出所 気象衛星（NOAA）・高知県水産試験場・海上保安庁

海流図



四国から紀伊半島

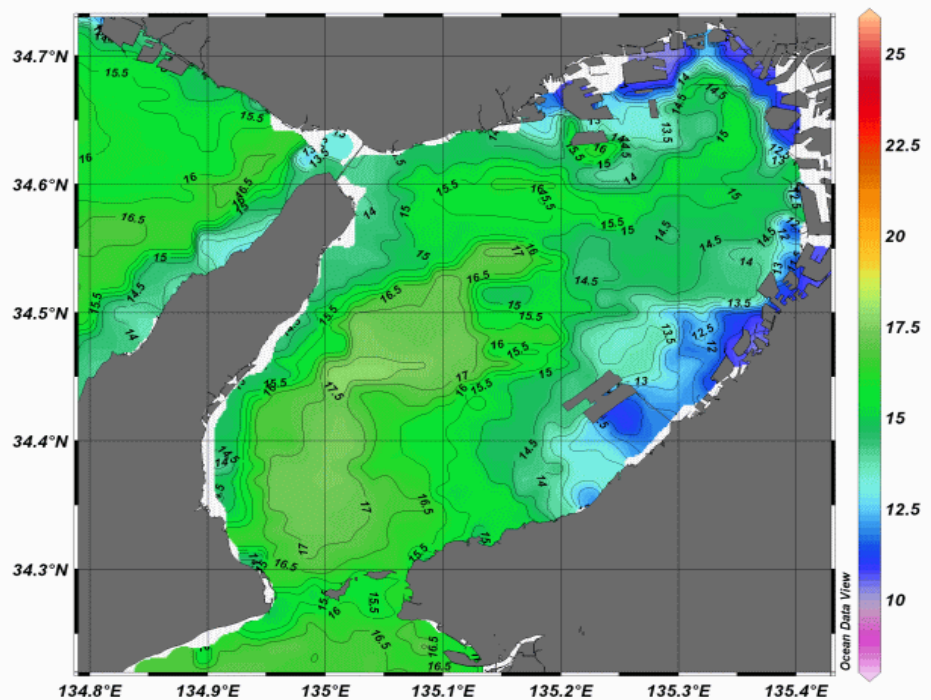
第51号 (平成21年12月17日～12月23日の合成画像)



白い部分は水温データが取得されていません。
また、薄雲等の影響により異常な水温が表示されることがあります。

大阪湾

第51号 (平成21年12月17日～12月23日の合成画像)



白い部分は水温データが取得されていません。
また、薄雲等の影響により異常な水温が表示されることがあります。



第五管区海上保安本部 海洋情報部 海洋調査課

【問い合わせ】：078-391-6651 (内 2535)

次回発行予定日 平成22年1月7日

<http://www1.kaiho.mlit.go.jp/KAN5/kaisyo/sokuhoid.htm>