

# 五管区海洋速報 第20号

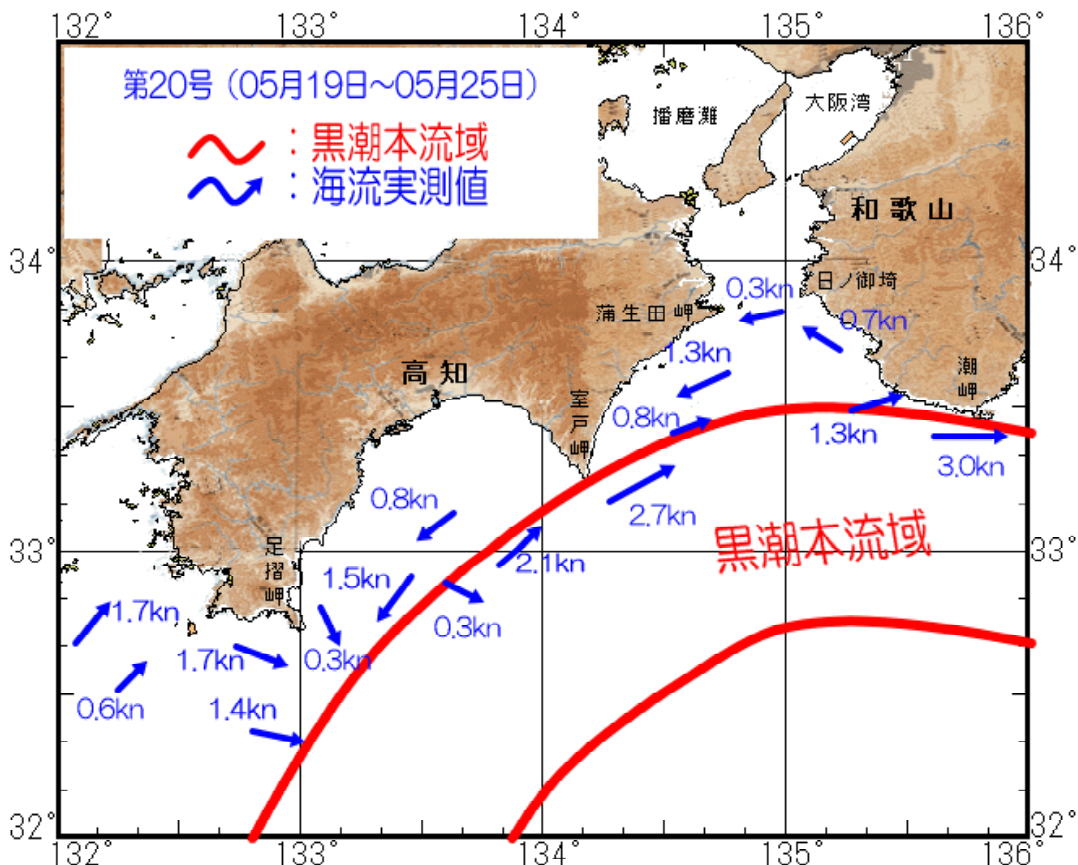
＝ 平成23年5月26日発行 ＝

**概況** 黒潮本流の流軸は、足摺岬の南東40海里、室戸岬の南東20海里、潮岬の南20海里を通っている。表面水温は20～24℃台である。

**観測期間** 平成23年5月18日～平成23年5月25日

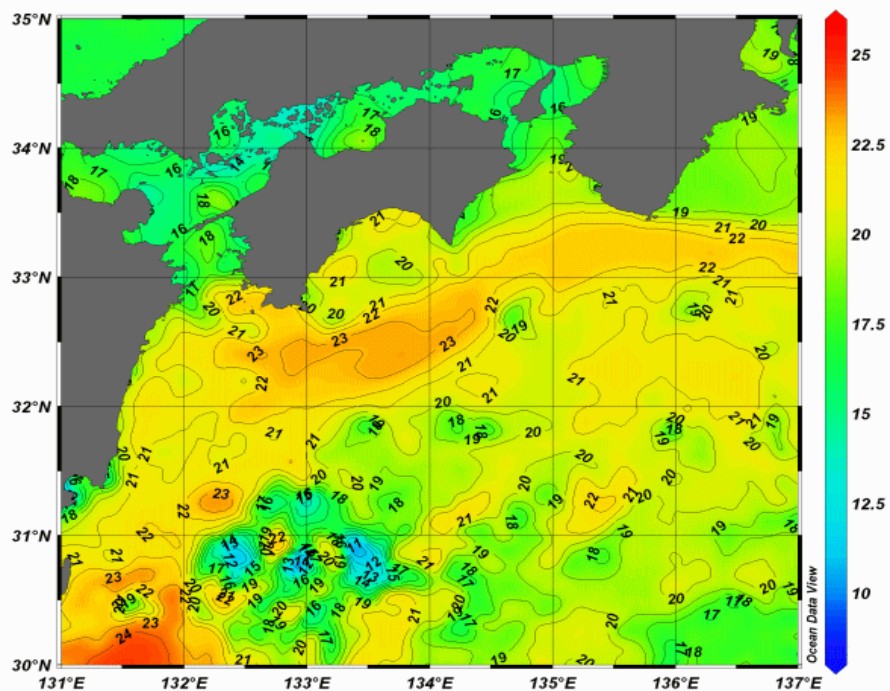
**資料の出所** 気象衛星（NOAA）・和歌山県農林水産総合技術センター水産試験場  
高知県水産試験場・海上保安庁

## 海流図



# 四国から紀伊半島

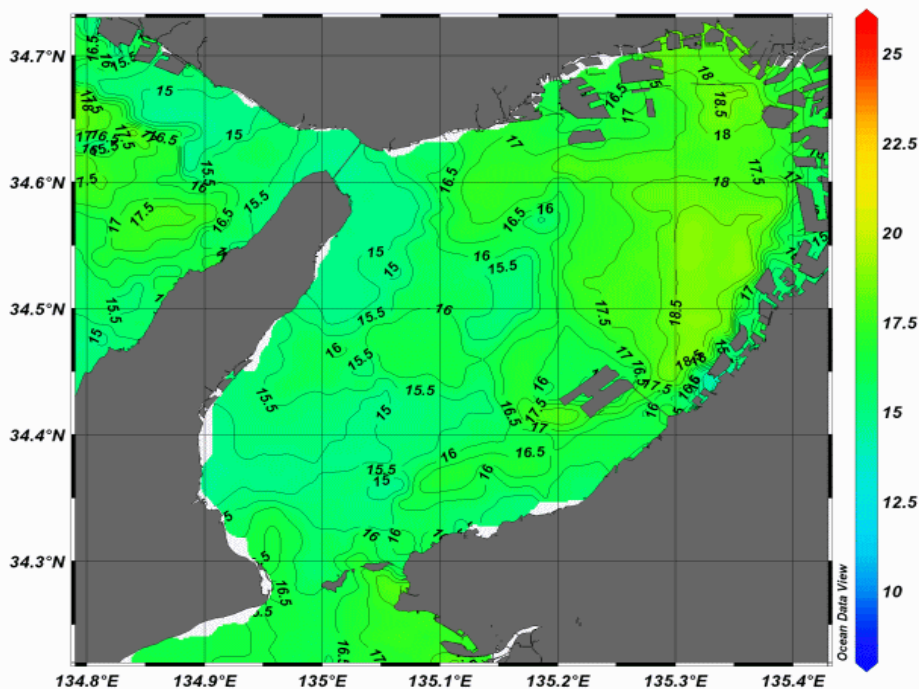
第20号（平成23年05月18日～05月24日の合成画像）



白い部分は水温データが取得されていません。  
また、薄雲等の影響により異常な水温が表示されることがあります。

# 大阪湾

第20号（平成23年05月18日～05月24日の合成画像）



白い部分は水温データが取得されていません。  
また、薄雲等の影響により異常な水温が表示されることがあります。



第五管区海上保安本部 海洋情報部 海洋調査課

【問い合わせ】：078-391-6651（内 2535）

次回発行予定日 平成23年6月2日

<http://www1.kaiho.mlit.go.jp/KAN5/kaisyo/sokuhoid.htm>