

# 五管区海洋速報 第08号

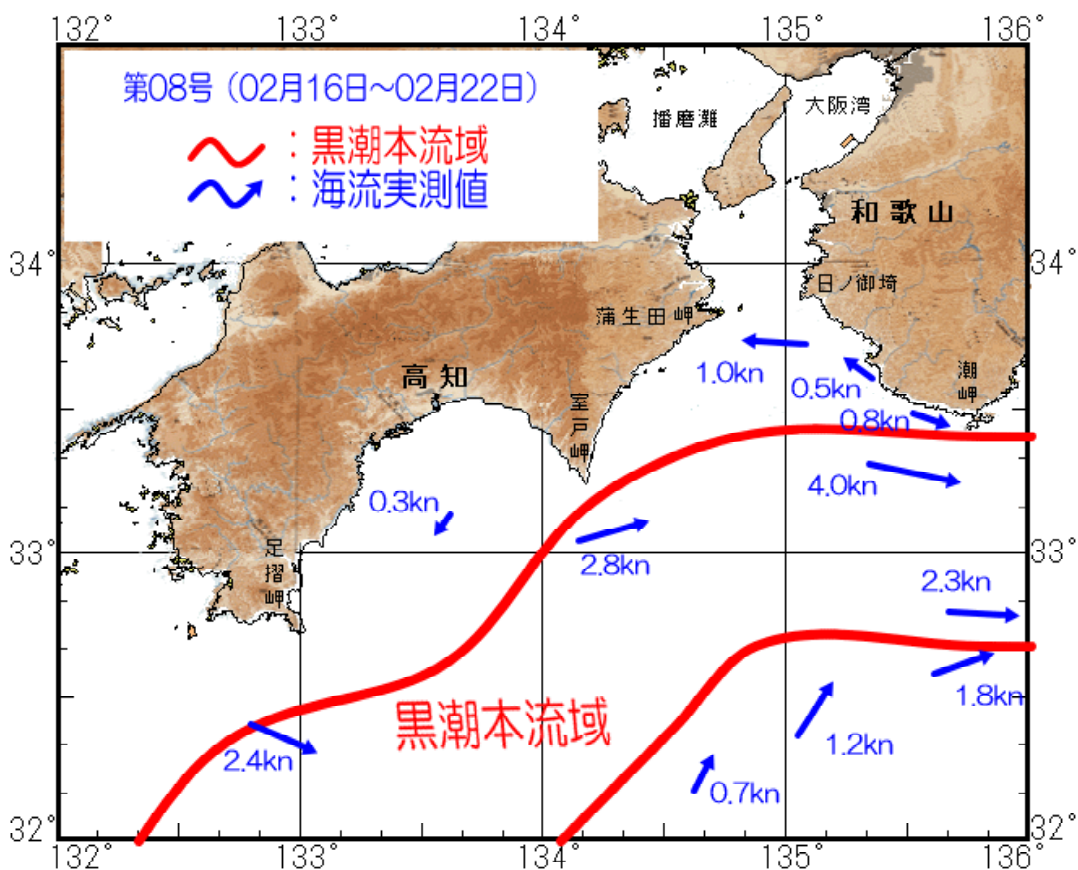
＝ 平成24年2月23日発行 ＝

**概況** 黒潮本流の流軸は、足摺岬の南南東30海里、室戸岬の南南東20海里、潮岬の南20海里を通過している。表面水温は19～20℃台である。

**観測期間** 平成24年2月15日～平成24年2月22日

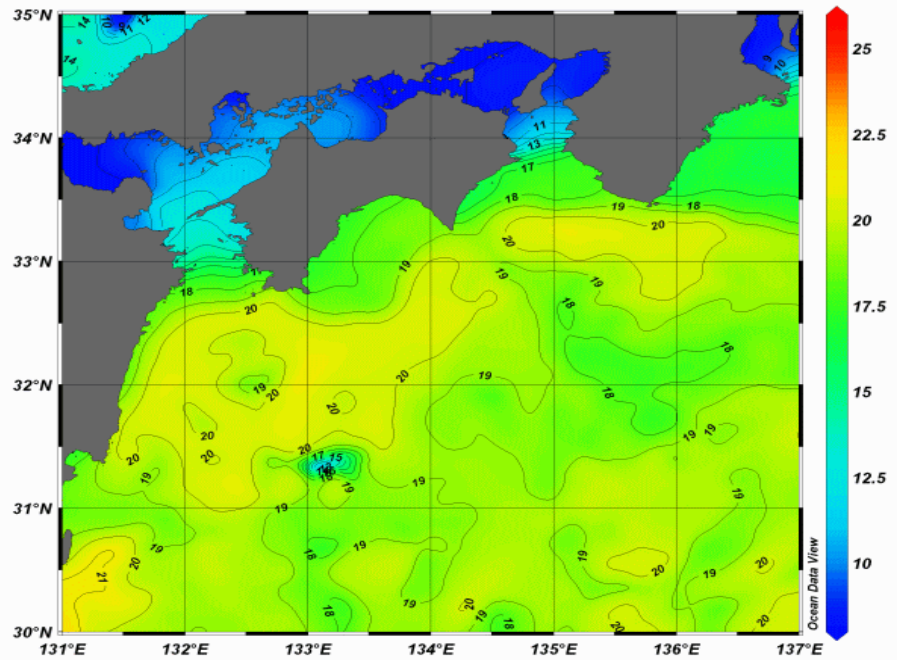
**資料の出所** 気象衛星（NOAA）・和歌山県農林水産総合技術センター水産試験場  
高知県水産試験場・海上保安庁

## 海流図



# 四国から紀伊半島

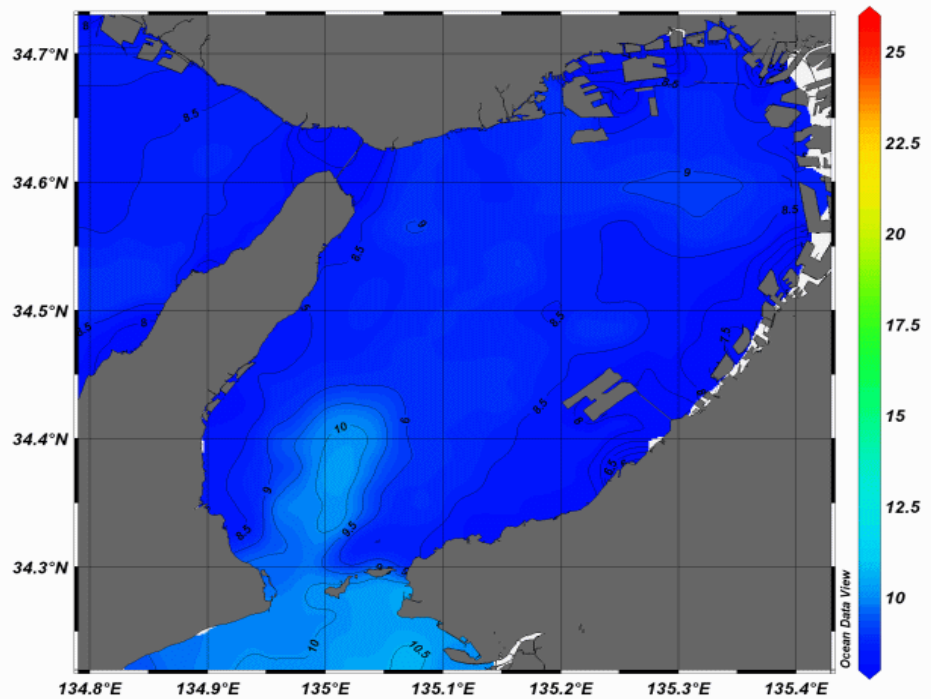
第08号（平成24年02月15日～02月21日の合成画像）



白い部分は水温データが取得されていません。  
また、薄雲等の影響により異常な水温が表示されることがあります。

# 大阪湾

第08号（平成24年02月15日～02月21日の合成画像）



白い部分は水温データが取得されていません。  
また、薄雲等の影響により異常な水温が表示されることがあります。



第五管区海上保安本部 海洋情報部 海洋調査課

【問い合わせ】：078-391-6651（内 2535）

次回発行予定日 平成24年3月1日

<http://www1.kaiho.mlit.go.jp/KAN5/kaisyosoku/sokuhoid.htm>