

# 五管区海洋速報 第20号

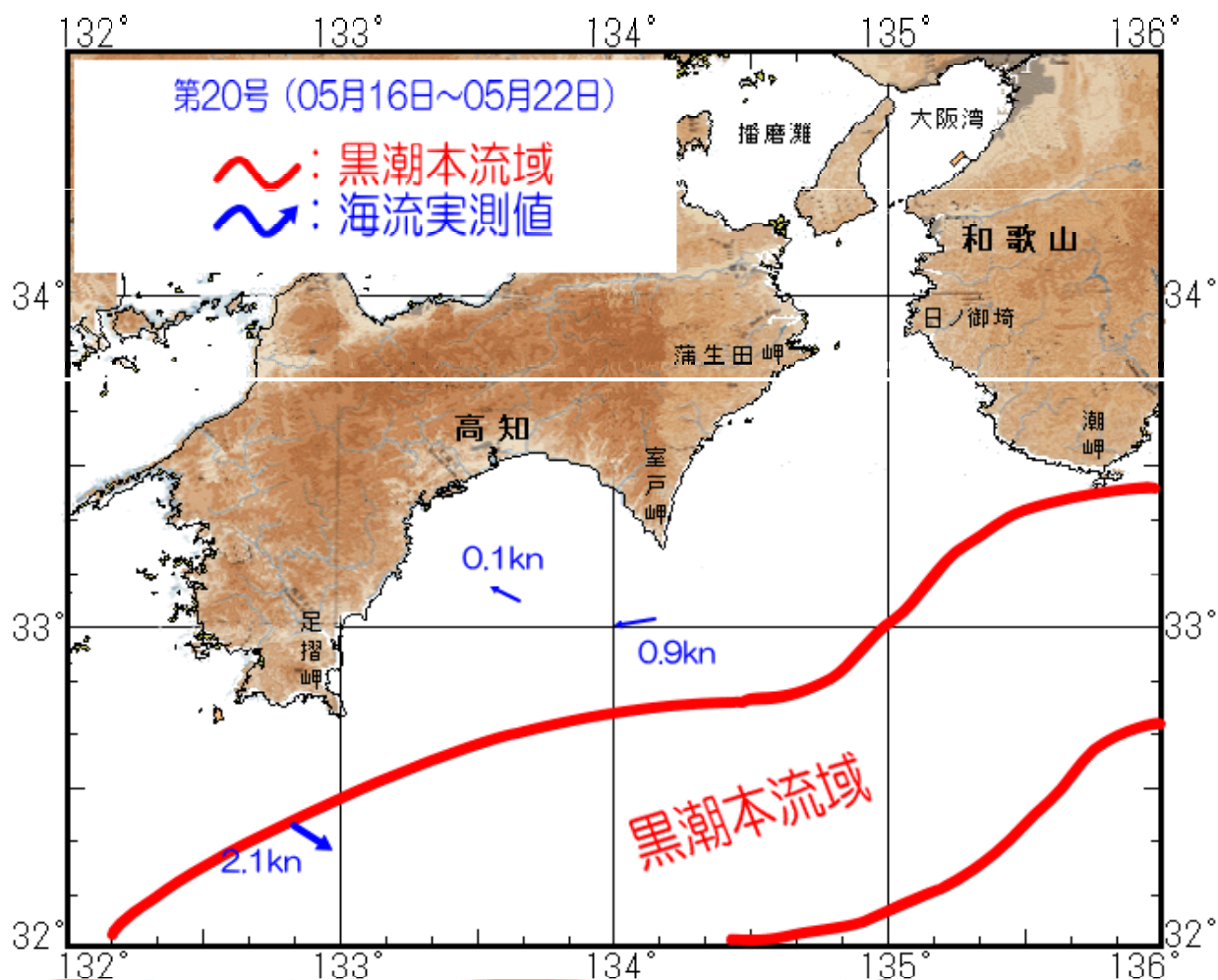
＝ 平成25年5月23日発行 ＝

概況 黒潮本流の流軸は、足摺岬の南35海里、室戸岬の南東55海里、潮岬の南20海里を  
通っている。表面水温は22℃～24℃台である。

観測期間 平成25年5月15日～平成25年5月22日

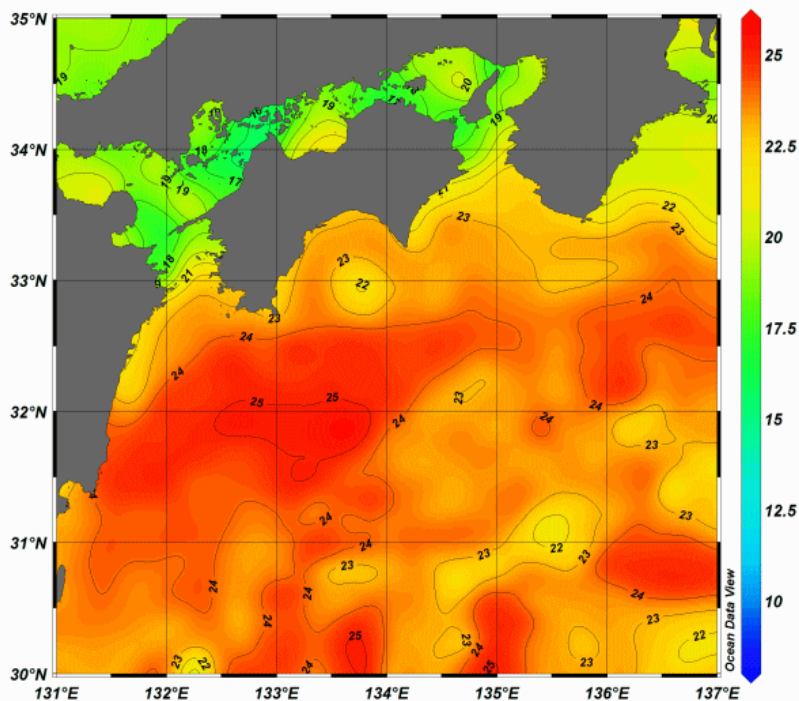
資料の出所 気象衛星（NOAA）・気象庁・高知県水産試験場

海流図



## 四国から紀伊半島

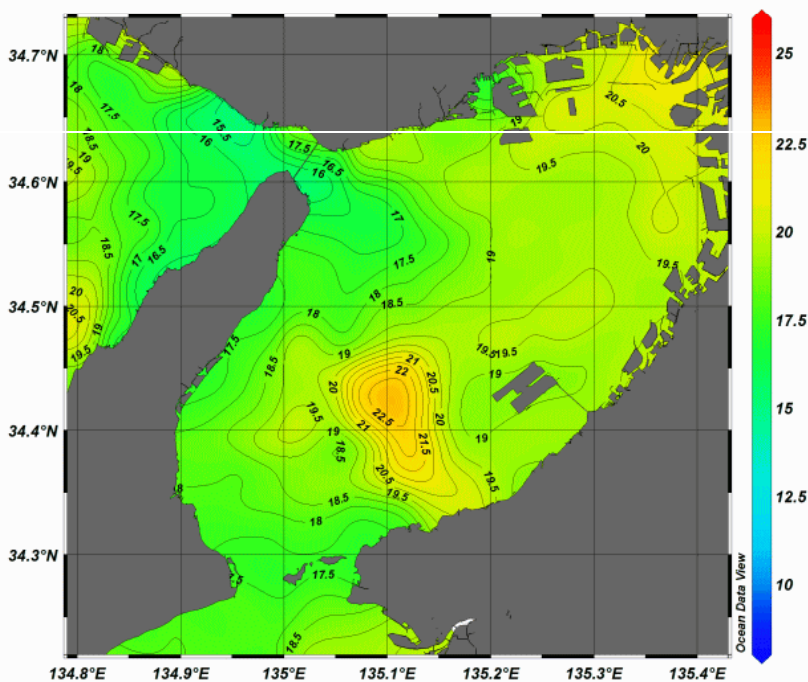
第20号（平成25年05月15日～05月21日の合成画像）



白い部分は水温データが取得されていません。  
また、薄雲等の影響により異常な水温が表示されることがあります。

## 大阪湾

第20号（平成25年05月15日～05月21日の合成画像）



白い部分は水温データが取得されていません。  
また、薄雲等の影響により異常な水温が表示されることがあります。



第五管区海上保安本部 海洋情報部 海洋調査課

【問い合わせ】：078-391-6651（内 2535）

次回発行予定日 平成25年5月30日

<http://www1.kaiho.mlit.go.jp/KAN5/kaisyo/sokuhoid.htm>