

## 五管区海洋速報 第51号

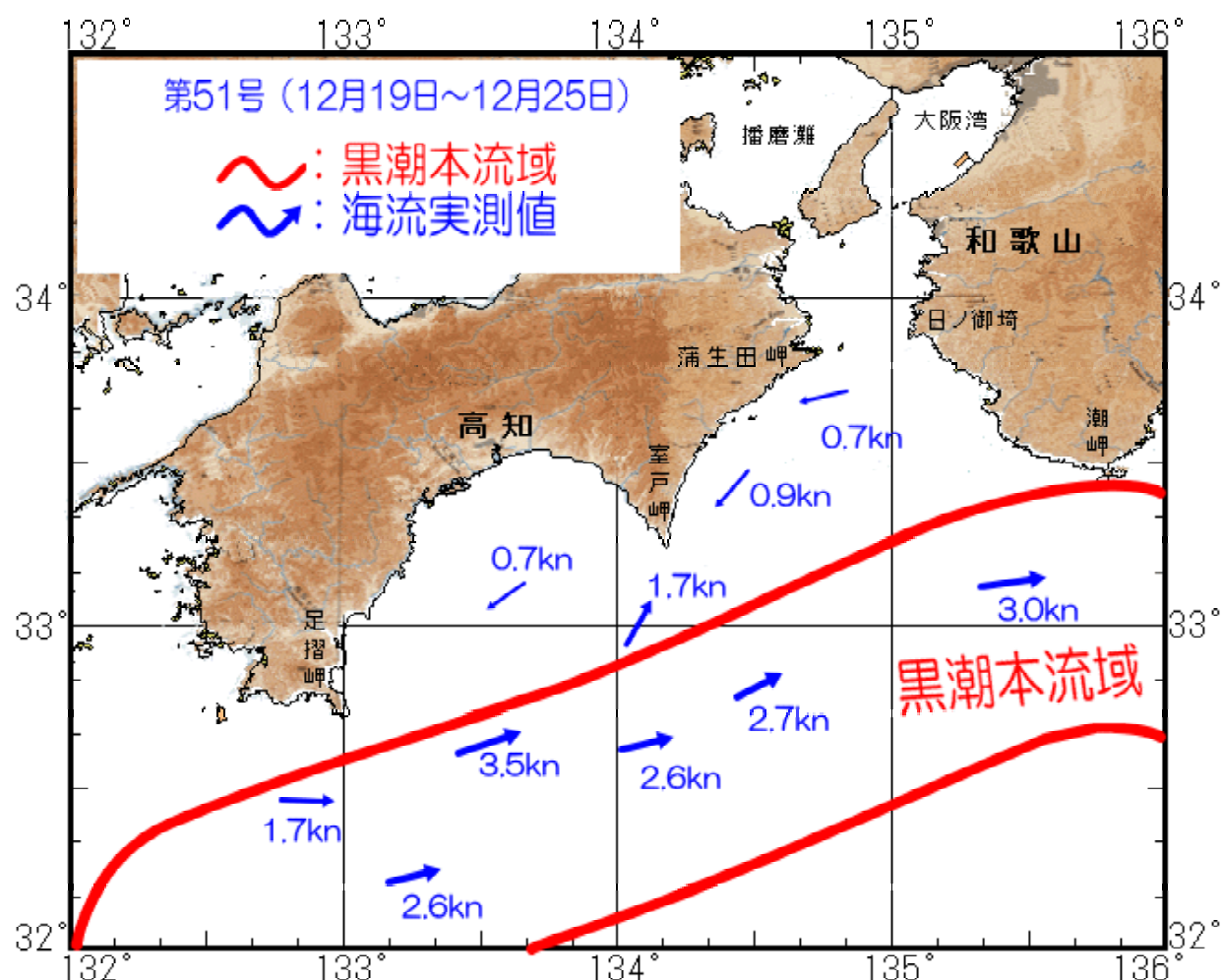
＝ 平成25年12月26日発行 ＝

概 況 黒潮本流の流軸は、足摺岬の南南西40海里、室戸岬の南南東35海里、潮岬の南15海里を通っている。  
表面水温は21℃台である。

観測期間 平成25年12月18日～平成25年12月25日

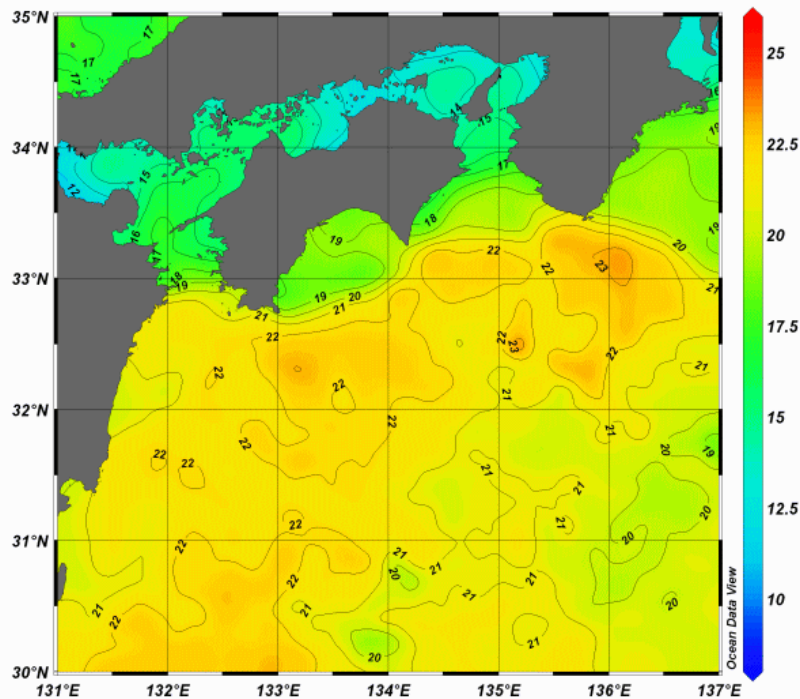
資料の出所 気象衛星（NOAA）・気象庁・高知県水産試験場・海上保安庁

### 海流図



## 四国から紀伊半島

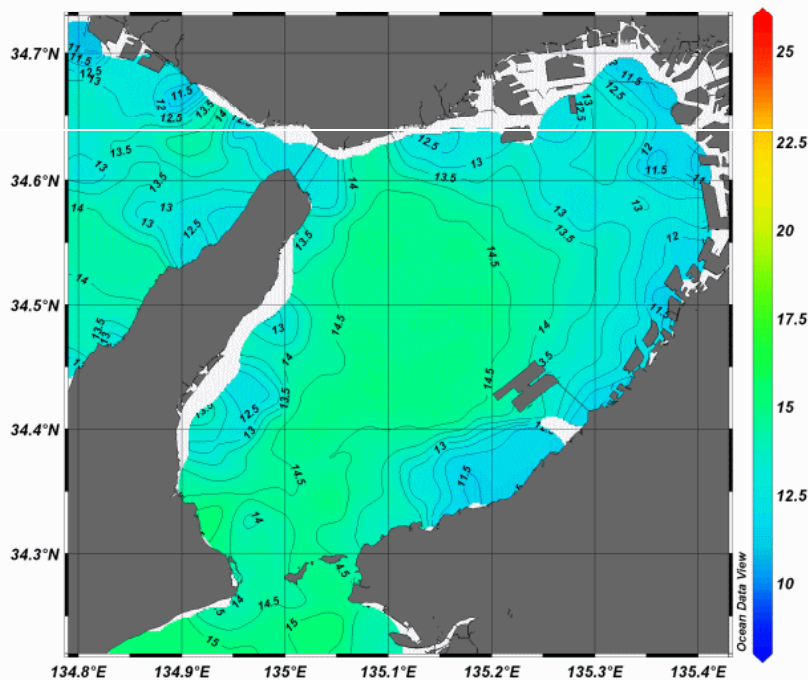
第51号（平成25年12月18日～12月24日の合成画像）



白い部分は水温データが取得されていません。  
また、薄雲等の影響により異常な水温が表示されることがあります。

## 大阪湾

第51号（平成25年12月18日～12月24日の合成画像）



白い部分は水温データが取得されていません。  
また、薄雲等の影響により異常な水温が表示されることがあります。



第五管区海上保安本部 海洋情報部 海洋調査課

【問い合わせ】：078-391-6651（内 2535）

次回発行予定日 平成25年1月9日

<http://www1.kaiho.mlit.go.jp/KAN5/kaisyo/sokuhoid.htm>