

五管区海洋速報 第7号

= 平成26年2月20日発行 =

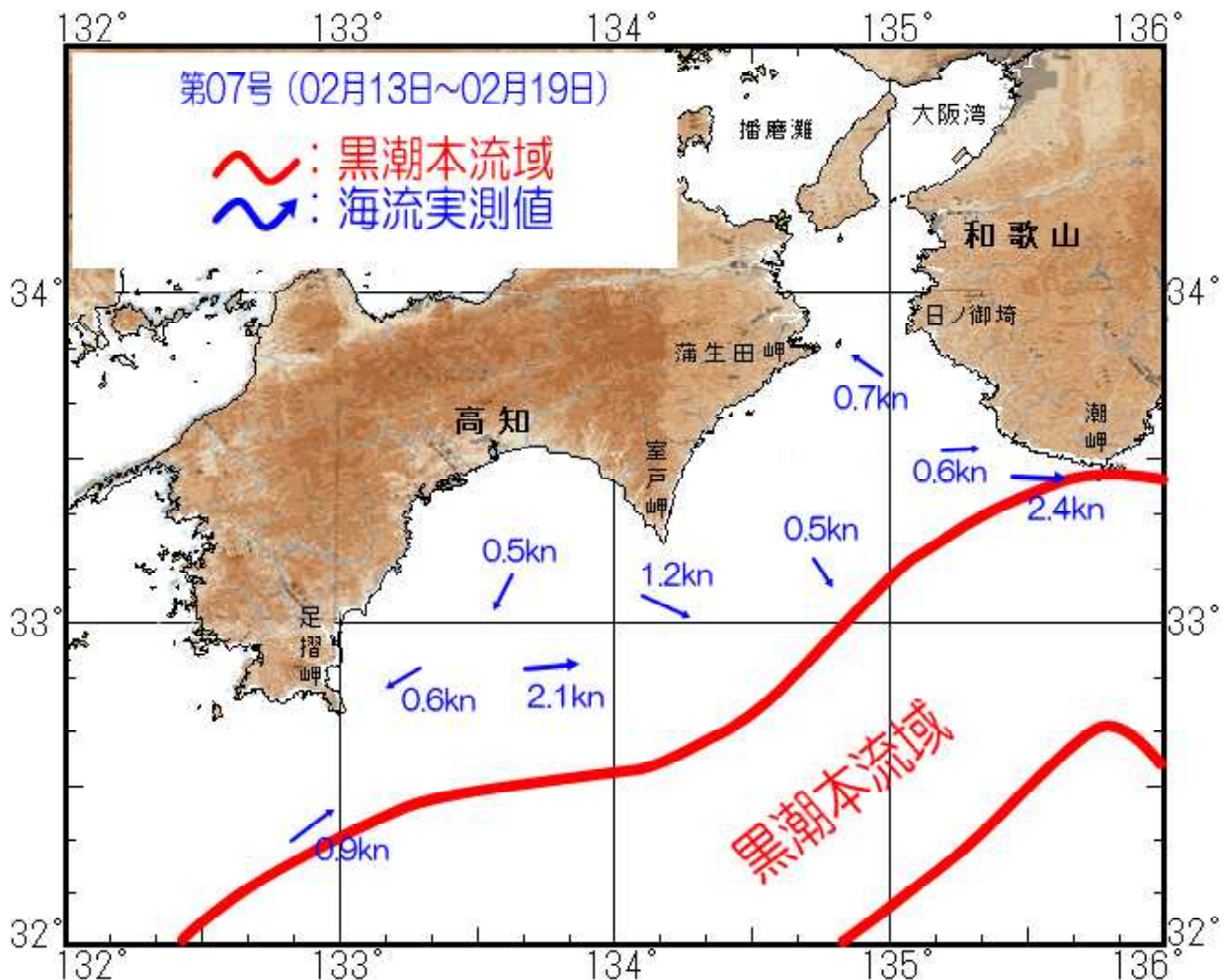
概況 黒潮本流の流軸は、足摺岬の南南東35海里、室戸岬の南南東55海里、潮岬の南15海里を通っている。

表面水温は19～20℃である。

観測期間 平成26年2月12日～平成26年2月19日

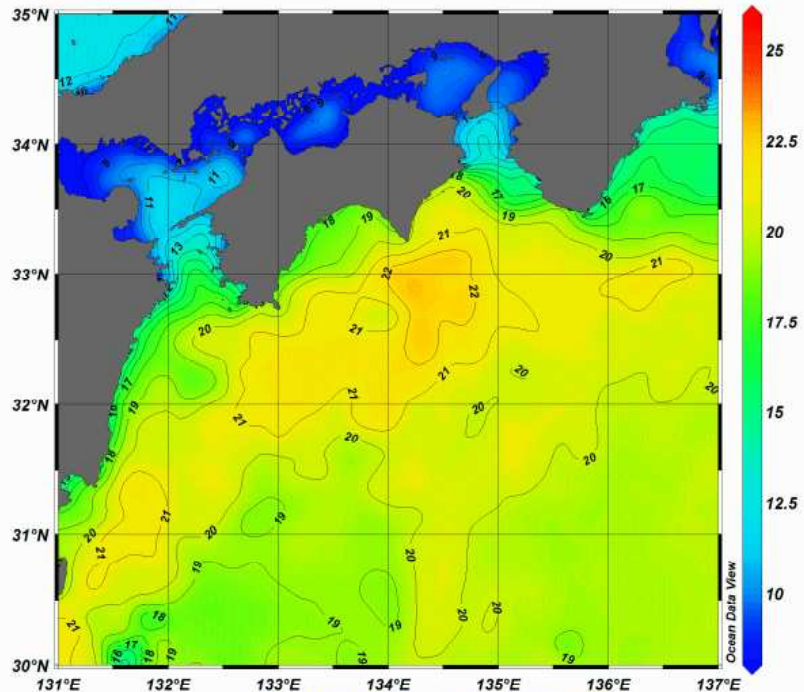
資料の出所 気象衛星（NOAA）・気象庁・高知県水産試験場・和歌山県水産試験場海上保安庁

海流図



四国から紀伊半島

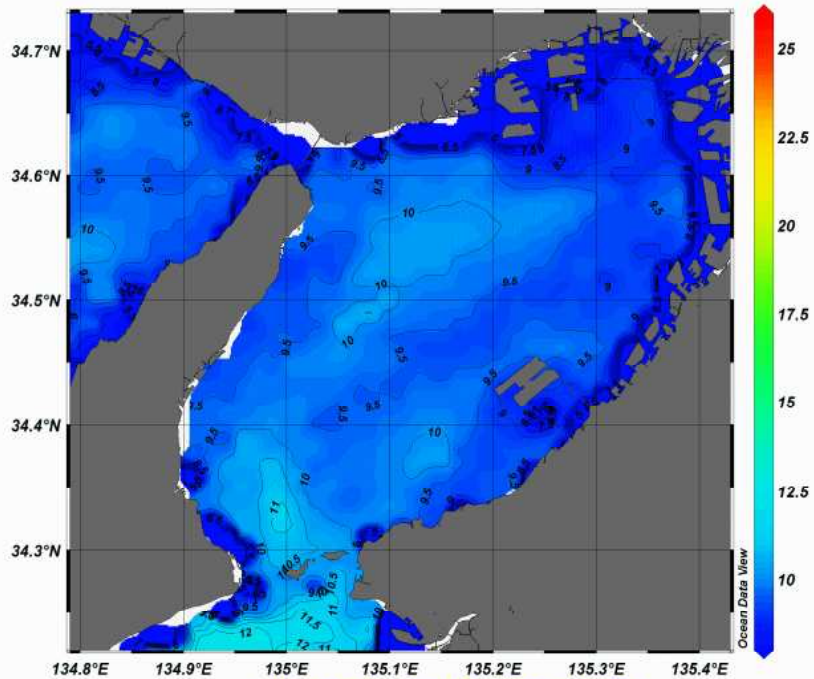
第07号（平成26年02月12日～02月18日の合成画像）



白い部分は水温データが取得されていません。
また、薄雲等の影響により異常な水温が表示されることがあります。

大阪湾

第07号（平成26年02月12日～02月18日の合成画像）



白い部分は水温データが取得されていません。
また、薄雲等の影響により異常な水温が表示されることがあります。



第五管区海上保安本部 海洋情報部 海洋調査課

【問い合わせ】：078-391-6651（内 2535）

次回発行予定日 平成26年2月27日

<http://www1.kaiho.mlit.go.jp/KAN5/kaisyo/sokuhoid.htm>